

聊城市主城区地名总体规划

(2021-2035 年)

文本/附表/图集

聊城市民政局

山东省鲁域区域地理研究中心

2024 年 9 月

目 录

第一章 总则	1
第二章 规划背景	5
第一节 现状基础	5
第二节 问题挑战	7
第三节 发展趋势	8
第三章 目标与原则	10
第一节 规划目标	10
第二节 规划思路	11
第三节 基本原则	12
第四章 专名与通名使用规范	14
第一节 专名使用规范	14
第二节 通名使用规范	18
第五章 地名片区规划	23
第一节 片区划分	23
第二节 命名导则	23
第六章 规划命名方案	27
第一节 道路命名规划	27
第二节 桥梁名称规划	28
第三节 轨道交通车站名称规划	29
第四节 城市公共空间名称规划	30
第五节 建筑物名称规划	31

第六节 住宅区名称规划	32
第七节 水系名称规划	33
第七章 地名文化遗产保护规划	34
第一节 保护原则	34
第二节 保护内容与重点	35
第三节 保护措施	35
第八章 地名调整与优化	37
第一节 调整内容	37
第二节 优化原则	38
第三节 调整策略	39
第九章 规划实施与保障	41
第一节 实施步骤	41
第二节 保障措施	42
第三节 更新与完善	43
附表 1 聊城市主城区规划待建或新建道路命名方案一览表	46
附表 2 聊城市主城区现状道路名称起止点调整方案一览表	92
附表 3 聊城市主城区现状道路名称更名方案一览表	98
附表 4 聊城市主城区现状道路名称注销方案一览表	100
附表 5 聊城市主城区维持现状道路名称一览表	101
附表 6 聊城市主城区现状桥梁名称一览表	118
附表 7 聊城市主城区桥梁命名方案一览表	122
附表 8 聊城市主城区桥梁预留地名一览表	123

附表 9 聊城市主城区现状轨道交通车站名称一览表	127
附表 10 聊城市主城区轨道交通车站预留地名一览表	128
附表 11 聊城市主城区现状城市公共空间名称一览表	130
附表 12 聊城市主城区城市公共空间命名方案一览表	132
附表 13 聊城市主城区城市公共空间预留地名一览表	134
附表 14 聊城市主城区现状建筑物名称一览表	139
附表 15 聊城市主城区建筑物预留地名一览表	142
附表 16 聊城市主城区现状住宅区名称一览表	149
附表 17 聊城市主城区住宅区预留地名一览表	158
附表 18 聊城市主城区现状水系名称一览表	166
附表 19 聊城市主城区水系预留地名一览表	169
附表 20 聊城市主城区首批地名保护名录	172
图集	178

第一章 总则

第1条 目的意义

为深入贯彻落实国务院新修订《地名管理条例》，加强主城区地名管理，保护、传承、弘扬优秀地名文化，提高地名命名的法制化、科学化、规范化水平，使地名更好地服务聊城经济社会发展，按照国家、省、市有关法律法规要求，编制《聊城市主城区地名总体规划（2021-2035年）》。规划通过精心设计地名方案，旨在全面展示聊城“江北水城·两河明珠”的独特魅力，提升城市形象，优化城区空间布局，为城市管理和市民生活提供精准、便捷的信息支持。同时，规划的编制实施将有力推动聊城打造独具特色的运河文化风情，进一步促进文旅产业等关键领域蓬勃发展。

第2条 指导思想

以习近平新时代中国特色社会主义思想为引领，全面贯彻党的二十大精神，紧密衔接《聊城市国土空间总体规划（2021-2035年）》，通过科学规划、精心设计地名体系，将历史文化遗产与现代城市发展需求深度融合，充分展现主城区丰富的历史文化底蕴和独特的自然风貌，体现“山东省省会经济圈先进制造业基地、京港通道重要交通枢纽与物流中心、冀鲁豫三省交界地区公共服务中心、大运河沿线休闲旅游目的地、中国北方健康养生城市”的城市职能，打造主城区“水脉文运·古今同辉”的风貌特色，

助力聊城实现“江北水城·两河明珠”目标愿景。通过精心编制与实施规划，使地名成为传承城市文化、彰显城市特色的重要载体与亮丽名片，推动主城区经济社会繁荣与文化兴盛，为城市的现代化进程与可持续发展奠定坚实基础。

第3条 规划依据

1. 《中华人民共和国城乡规划法》（2008年第十届全国人大常委会第三十次会议通过）
2. 《地名管理条例》（2022年国令第753号）
3. 《地名管理条例实施办法》（2024年民政部令第71号）
4. 《关于开展城市地名规划工作的通知》（民发〔2005〕65号）
5. 《地名标志管理试行办法》（民地标〔2006〕第1号）
6. 《中华人民共和国国家标准·地名标志》（GB 17733-2008）
7. 《全国地名文化遗产保护工作实施方案》（民发〔2012〕117号）
8. 《民政部关于进一步加强地名文化遗产保护工作的通知》（民函〔2016〕344号）
9. 《关于进一步清理整治不规范地名的通知》（民发〔2018〕146号）
10. 《山东省地名管理办法》（鲁政发〔1986〕78号）
11. 《关于在全省开展城市地名规划工作的通知》（鲁民〔2005〕35号）

12. 《山东省城市地名规划编制大纲》（鲁民函〔2009〕86号）
13. 《城市街路巷地名规划规范》（DB 37/T 4278—2020）
14. 《聊城市市辖区道路命名工作规范》（聊民函〔2023〕36号）
15. 《聊城市城市地名总体规划（2016-2030年）》
16. 《聊城市国土空间总体规划（2021-2035年）》
17. 《聊城市主城区总体城市设计》
18. 其它相关政策文件及文献资料

第4条 规划范围

聊城市主城区：北至北二环路、北城街、隆源西街；南至南二环路、南苑路、望岳湖、春晖路、凤城街；东至东二环路、四新河；西至西二环路、济郑高铁。

第5条 规划对象

聊城市主城区行政区划名称以外的七类特定地理实体名称，包括：

1. 快速路、主干路、次干路、支路以及与支路相连的街坊路名称；
2. 跨河桥、立交桥、高架桥以及过街天桥名称；
3. 轨道交通车站名称；
4. 公园、绿地、广场等公共空间名称；
5. 具有重要地理方位意义的住宅区名称；

6. 标志性建筑物（群）名称；
7. 河流、湖泊、水库等水系名称。

第6条 规划期限

规划期限为2021年-2035年，近期至2025年，远景展望至2035年。

第7条 规划地位

本规划是聊城市主城区地名管理的指导性文件，兼具引领性、系统性和包容性，旨在科学规划地名体系，优化城市空间结构，传承历史文脉，塑造城市特色风貌，激发城市发展活力。凡在本规划范围内编制有关道路、桥梁、轨道交通车站、城市公共空间、建筑物（群）、住宅区、水系（河流、湖泊、水库）等地理实体的命名方案或开展相关活动时，均应执行本规划，同时应遵循国家、省、市各级有关地名管理的法律法规与文件要求。

第二章 规划背景

第一节 现状基础

第 8 条 地名资源丰富多样

聊城以中国“江北水城·运河古都”著称，是国家历史文化名城、中国优秀旅游城市。作为黄河文明与运河文明交相辉映的璀璨古城，聊城拥有超过五千年的悠久文明史和两千五百余年的建城历史，深厚的历史文化底蕴造就了丰富多彩的地名，从春秋时期齐国西境聊摄地，到隋唐大运河沿线的米市街等街巷名称，再到明清商贸繁荣时期的东关街等特色地名，不仅见证了聊城的沧桑巨变，更蕴含了无数的人物故事与文化遗产。如今，新兴地名与古老地名交相辉映，数量众多、类型广泛，涵盖自然景观、历史遗迹、行政区域、公共设施等多个方面，构成了主城区独特的地名景观。

第 9 条 地名体系较为完善

主城区地名涵盖道路、桥梁、轨道交通车站、城市公共空间、建筑物（群）、住宅区、水系等类别，形成了多层次、多维度的地名网络。此外，以城市规划设计的功能分区为框架，结合行政管辖和自然地形，主城区现状已形成老城区、开发区高新区、东南及凤凰工业园、北部工贸物流区、南部旅游度假区、西部高铁新城 6 大地名主分区的格局，同时，依据规划用地属性和现状建设情况，6 大地名主分区进一步细化为 10 个地名亚区块，通过

精细化的片区划分实现了城区地名层次化、特色化管理，形成了特色鲜明、较为完善的地名体系。

第 10 条 地名文化传承有力

主城区地名文化得到了有效地保护传承与活化利用，如“摄城路”“城源路”等，是聊城几易城池在地名上的深刻体现，不仅连接了城市的过去与现在，更有利于增强市民对本土文化的情感认同。同时，主城区的部分地名巧妙地融合了知名历史人物、历史事件等元素，如“繁森路”“状元街”等，使地名成为传播历史文化、展示城市风采的重要载体。此外，主城区地名兼具文化内涵与创新，如“振兴东/西路”“利民东/西路”等，既体现了城市的现代化进程，又融入了鲜明的时代特色。聊城市在地名文化保护与传承上的积极探索，不仅彰显了城市的文化底蕴，也体现了开放包容、与时俱进的现代化城市形象。

第 11 条 地名管理逐步规范

聊城市积极贯彻落实《地名管理条例》《地名管理条例实施办法》等相关法律法规规范，地名标准化程度显著提高，地名公共服务能力日益增强。2023年，结合本地实际情况，市民政局印发实施《聊城市市辖区道路命名工作规范》，为市辖区范围内的城市道路命名、更名、使用等工作提供了明确的指导和依据，标志着聊城市地名管理在制度化、规范化方面迈出了坚实的一步。此外，该规范明确了市人民政府地名行政主管部门、市辖区人民政府地名行政主管部门以及市属开发区管理机构在地名管理中的

职责和权限，有助于各部门各司其职、相互配合，形成高效的地名管理工作机制。

第二节 问题挑战

第 12 条 地名规划与城市功能协调性有待加强

聊城市在推进地名规划编制实施过程中，虽已取得了一定成效，但方案在与城市功能的协调性方面仍存在显著不足。当前地名的命名和规划更多依赖于传统命名习惯，未能充分考虑城市各功能区的实际需求和特点。例如，商贸区、居住区、工业区等不同类型的区域，其地名命名未能有效体现各自的功能定位和特色，导致地名与实际功能之间存在脱节现象，不仅削弱了地名的指位功能和标识作用，也影响了城区整体形象的塑造和功能的发挥。因此，未来聊城市地名规划方案需更加注重与城市功能的协调性，通过科学合理的方案设计和命名规划，使地名准确反映城市各功能区的特点和定位，为城市发展提供有力支撑。

第 13 条 地名信息化智能化建设水平亟待提升

当前，聊城市地名管理与服务正逐步规范化，但地名信息化和智能化建设水平仍有待全面提升。无论是道路的命名、更名，还是各类地名信息的采集、存储、更新与应用，均面临信息化程度不足、智能化手段匮乏的挑战。为此，聊城市需加强地名数据库建设，推动地名信息数字化、网络化发展，并引入智能技术提升地名管理效率和服务水平，通过构建地名信息智能平台，实现

地名信息的精准查询、快速定位与智能导航，为公众提供更为便捷、高效的地名服务，助力城市智慧化管理与发展。

第 14 条 社会公众参与地名管理意识需要增强

地名不仅是城市基础设施的标识，更是文化传承与城市记忆的重要载体。然而，当前聊城市社会公众对于地名命名的知晓度、参与度较低，难以充分发挥地名在城市建设和文化传承中的积极作用。为此，聊城市需加大宣传力度，普及地名管理相关知识，提升公众对地名文化价值的认识。同时，应建立健全公众参与机制，鼓励公众积极参与地名命名、更名等活动的讨论与投票，使地名命名更加贴近民意、反映民情，进一步激发公众对地名管理的热情和责任感。

第三节 发展趋势

第 15 条 发展路径判断

在当前聊城市全面加速城市化进程与现代化建设的黄金时期，地名管理工作正面临着前所未有的发展机遇。随着国土空间总体规划的编制实施，地名管理作为规划体系中不可或缺的一环，其重要性和紧迫性日益凸显，得到了政府和社会各界的广泛关注与大力支持。聊城市作为拥有悠久历史和深厚文化底蕴的国家历史文化名城，其独特的历史背景、人文景观和文化遗产为地名命名提供了取之不尽、用之不竭的宝贵资源。这些资源不仅丰富了地名命名的内涵，也增强了地名的文化识别度和传播力，有助于

聊城塑造具有鲜明地方特色和丰富文化内涵的城市地名体系。

与此同时，聊城市正积极推进东、西部新区开发与老城区改造并进的城市发展战略。新区的快速崛起为地名命名注入了新的活力与元素，而老城区的精心改造则要求对现有地名进行合理调整与优化，以适应城市发展的新需求。这一过程不仅为地名管理工作带来了更多的机遇，也提出了更高的标准和要求，促使地名管理工作不断向规范化、标准化方向迈进。此外，随着科技的飞速进步和信息技术的广泛应用，聊城市地名管理工作也迎来了技术创新与升级的崭新阶段，通过运用先进的地理信息系统、大数据分析以及智能化技术，地名管理工作将得以更加科学、高效地进行，有效提升地名命名的精准度和实用性。

第三章 目标与原则

第一节 规划目标

第 16 条 近期目标

全面优化地名管理环境，理顺地名管理体制，确保地名命名、更名规范化；解决地名重名、同音、一路多名等问题，对不规范地名进行调整纠正，初步实现各类地名的优化与不规范地名的全面清理；保障城市未来发展需求，建立预留地名词库，同时设立地名保护名录，对具有重要价值和意义的地名进行保护与传承；初步构建形成规范有序、易于辨识且富含文化底蕴的城区地名体系，为市民生活与城市发展奠定坚实基础。

第 17 条 远期目标

持续完善地名管理体系，提升地名管理的标准化与科学化水平，维护地名的稳定性、连续性和权威性，确保地名命名、更名有序进行。深入挖掘地名文化内涵，结合城区资源环境，构建具有水城特色的地名文化系统，展现聊城独特魅力，提升文化软实力和知名度。注重地名布局合理性与有序性，与城市规划设计相协调，形成层次清晰、系列化的地名体系，使地名系统成为展现聊城城市形象、传承历史文化、提升城市品质的重要载体。

第二节 规划思路

第 18 条 划分地名片区，明确命名主题

以《聊城市市辖区道路命名工作规范》为指导，紧密衔接城市规划设计方案，将主城区划分为工贸物流区片区、高铁新区片区、老城区片区、开发区高新区片区、凤凰工业园片区和旅游度假区片区 6 大地名片区，结合每片区资源环境特征确定命名导则。

第 19 条 规范使用通名，优化地名专名

根据主城区地名类别、属性、规模等，规范使用道路、桥梁、轨道交通车站、城市公共空间、建筑物（群）、住宅区、水系（河流、湖泊、水库）通名。遵循层次化、系列化、规范化原则，对新建、改建和扩建的地理实体进行科学命名，力求好找好记、方便社会交往。

第 20 条 稳妥处理重名，谨慎地名更名

综合考虑使用时间、地理位置、文化历史等因素，稳妥处理主城区内同类别重名、同音地名。保持地名稳定性，可改可不改的地名，一般不予更改；具有重要历史文化价值的地名一般不更名；对于非常不规范、不适合城市化发展进程的地名可进行适当调整。对于在城市建设中已经消失或即将消失的老地名，进行就近移植或重启再生，保留城市历史发展脉络。

第 21 条 兼顾规划目标，融入传统文化

兼顾现状地名、历史文化与城市职能，寻找地名命名创意的

契合点，最大限度地利用各片区历史文化资源，将本土文化、历史故事、民俗传说、英雄人物等体现到地名中，同时凸显主城区重要职能及景观特色，实现文化传承与现代城市发展的和谐共生。

第三节 基本原则

第 22 条 层次分明，规范有序

宏观考虑主城区在聊城市发展中的地位和作用，依据国土空间总体规划和城市设计方案确定的功能分区，以主干道、次干道及支路交织而成的交通网络为骨架，构建整体规范有序、片区特色鲜明、等级层次清晰的地名规划体系。

第 23 条 尊重历史，延续文脉

尊重历史文化传统，注重历史文化的延续，优先采用具有历史意义、体现区域文化特征的地名。尊重当地群众使用习惯，尽量延用现状标准地名及约定俗成地名。新命名的地名，既要继承和挖掘传统文化精髓，又要弘扬新的城市精神。

第 24 条 反映职能，体现特色

体现国土空间总体规划和城市设计方案的功能分区，重视区域的城市职能，反映区域经济和自然地理特征，突出区域特色。保护反映区域特色的通名和专名。新地名的命名，既要与区域的城市功能相一致，又要反映区域在历史上的独有特征。

第 25 条 塑造标志，提升形象

将主城区标志性区域、重大事件发生地、自然资源和文物古

迹融入到常用地名中，使地名成为展示城市核心竞争力、提升文化品位、深化文化内涵的重要载体，进一步凸显地名的品牌效应与独特魅力。

第 26 条 因势利导，留有余地

考虑主城区未来发展需求，因势利导，采取预留地名词库与制定具体命名方案相结合的方式地进行地名规划，为城市未来在职能和地域上的拓展拓建预留足够的发展空间，确保规划能够适应城市未来发展步伐。

第四章 专名与通名使用规范

第一节 专名使用规范

第 27 条 道路专名

1. 实现层次化、系列化命名。
2. 注重挖掘主城区文化和历史，从城区的特点和实际进行采词，体现水城文化、运河文化、黄河文化、名人文化、民俗文化等特色。
3. 能反映出其所指实体的位置和主要属性，具有指位功能。
4. 新拓建延长、贯通的路段，可延用原路段名称专名，避免一路多名。
5. 不用纯序数语词做主、次干路专名。街路网较密集的地区，可使用主街路名称加方位词派生的方法，产生××北街、××东路等名称。
6. 道路门牌号码是道路专名指位的延伸和具体化，需确保有序，并对延伸的道路，正确选择起编方向。按公安部门的有关规定和一般排序规则编排，未建完的路段可预留门牌号。

第 28 条 桥梁专名

1. 强化指位性：优先选用桥梁所跨越的河流、道路以及桥梁所在区域名称作专名；在桥梁密集的地域，提倡运用组团式方法，选择成系列主题类语词，增强桥梁的地域指位功能。
2. 注重采词的文化内涵：使用地理位置贴切，反映主城区历

史及时代特点的语词，也可采用原址古桥桥名。

3. 风景区桥梁和有一定艺术品位的桥梁命名采词，要注重与景区风景、桥梁文化内涵匹配、吻合。

4. 保持稳定：部分历史桥梁工程，应保持名称的稳定与延续。

第 29 条 轨道交通车站专名

优先采用所属行政区域名称及地理方位词为专名，也可以利用附近的标志性地理实体为专名。

第 30 条 城市公共空间专名

1. 公园绿地

专名宜使用主城区当地地名、古地名及其派生地名，也可使用体现主城区历史、地理、文化特征和美好愿景的词语命名，或根据公园绿地所承担的主要功能命名。

2. 综合公园、社区公园

根据其规模，首选所属行政区域或机构的专名派生命名；属于动物园、植物园的，应根据级别，取其所属行政区域或机构专名派生命名；其他专类公园、游园的专名宜使用主城区当地地名、古地名及其派生地名，也可使用体现主城区历史、地理、文化特征和美好愿景的词语命名，或根据功能命名。

3. 广场

就近就地派生：广场名称就地采用原有地名命名，就近就地选用名称进行派生，使用具有紧密地缘联系的名称进行移植，以准确反映和强化原地名网络的位置和指位功能。

系列化采词：按广场所在地域范围内原有地名语词系列采词命名；按所有广场名称自成系列的思路采词。

4. 游览地

采词应侧重游览地的指位、功能、文化和景观等，应尽量避免使用行政区域名称命名。

第 31 条 建筑物专名

1. 用词词义健康、规范，符合社会主义核心价值观；专名宜简洁准确，易为社会大众接受，不使用晦涩难懂、牵强附会、超出常理的语词。

2. 采用组团式、系列化命名：即以规划所设计的 6 个地名片区为基础进行命名，也可从实际出发另外再做进一步划分，以加强方位性、指位性。

3. 综合楼宇的建筑特征、地理位置、使用功能、使用单位等因素进行专名采词，以体现建筑物（群）的功能和属性为主，亦可反映地域文化和时代特色。

4. 主城区范围内建筑物（群）应避免重名、同音，符合长久使用的要求。

第 32 条 住宅区专名

1. 符合社会主义精神文明建设要求，提倡使用体现人民群众美好向往与期盼、蕴含社会主义核心价值观、具有丰富文化内涵的语词。

2. 汉语语义明确，用字准确、简明、规范，使用规范汉字书

写和普通话读音拼写，专名的字数一般应限定在 4 个字以内。

3. 积极弘扬传承区域地名文化，体现当地历史、文化、地理等自然和人文特征。通俗易懂、照顾习惯，弘扬优秀传统文化，属旧城（村）改造的，原则上延用原名称，传承地名文化。

4. 名实相符，体现规划，着眼长远，反映特征，通俗易懂，好找易记，不得随意更名，保持名称的稳定性。

5. 不得使用带有“大”“洋”“怪”“重”等特点的语词或符号。

6. 主城区范围内住宅区应避免重名、同音，符合长久使用的要求。

第 33 条 水系专名

1. 原有河流的新开延伸段，一般以原河流名称延伸使用，不再另行命名。

2. 新开河流、湖泊（水库）的专名采词宜采用主城区当地的地名；较长的河流，可以在其起止点地名各取一字组合而成专名；在主城区某一地域范围内的河流、湖泊（水库），可以取一共同的主采词进行命名，形成该地域内水网名称系列或特色；主要河流的支流，其名称应力求与主要河流保持关联性。

3. 有旅游开发价值的河流、湖泊（水库），要注重河道专名采词的文化内涵与品位。

第二节 通名使用规范

第 34 条 道路通名

1. 道路通名使用标准

道路采用“大道”“大街”“路”“街”“巷”“胡同”等作为通名，一般遵循“东西为街，南北为路”的原则。

(1) 大道、大街：红线长度 5000 米以上、宽度 40 米以上，交通功能突出的城市快速路、主干路；或地处所在区域的中间位置、发展轴或景观轴上，可代表本市道路建设高水平和高品位的道路。南北向道路以“大道”作通名，东西向道路以“大街”作通名。道路通名语词应准确、规范，与道路的规格、规模、形式等相对应，“大道”“大街”作通名的要控制使用。

(2) 路、街：交通功能比较突出，具有一定宽度、长度的道路，包括城市主干路、次干路、支路。

(3) 巷、胡同：历史文化气息浓厚、规模较小的道路或城镇居民生活便道。

2. 道路分段命名

道路较长时，可以采用同一专名分段命名的形式。分段命名时，方位词应当置于专名之后、通名之前。道路超过 10 公里时，一般需分段命名。道路的分段节点应以城市快速路、重要交叉路口、主干道、高速公路及大型立交桥等作为参考实体。

3. 派生命名

走向平行相邻的两条道路，如使用同一专名，采用专名+方

位词的形式命名，如××南街、××北街。

第 35 条 桥梁通名

桥梁一般采用“特大桥”“大桥”“桥”“立交桥”“过街天桥”作为通名。桥梁通名使用应根据其规模和功能，按现行规范要求命名。

1. 特大桥：总跨径 $L > 1000\text{m}$ ，单孔跨径 $LK > 150\text{m}$ ，桥体设计特别亮丽，能代表聊城整体特色、有助于提升城市形象的桥梁可使用“特大桥”作通名。“特大桥”的命名应从严控制。

2. 大桥：总跨径 $100 \leq L \leq 1000\text{m}$ ，单孔跨径 $40 \leq LK \leq 150\text{m}$ ，桥体设计特别亮丽，能代表分区特色、提升分区形象的，可使用“大桥”作通名。

3. 桥：总跨径 $8 \leq L < 100\text{m}$ ，单孔跨径 $5 \leq LK < 40\text{m}$ 的公路、跨河及街路的桥梁。

4. 立交桥：互通式或非互通式的跨道路、可供机动车辆通行的桥梁。

5. 过街天桥：专供行人过街的桥梁。

第 36 条 轨道交通车站通名

站点通名：规划为“站、客运站”。

1. 站：火车、地铁、公交车固定的停靠地点。

2. 客运站：配建有大型停车场及候车厅的长途汽车停靠地点。

第 37 条 城市公共空间通名

1. 公园、公共绿地可以采用“公园”“绿地”“湿地”“园”等为通名。

2. 相对封闭式的公共旅游或休闲场所，视规模、等级等情况，可选用“风景名胜区”“景区”“公园”“园”等为通名。

3. 开放式的市民公共休憩场所（城市广场）通常以“广场”为通名。

第 38 条 建筑物通名

1. 建筑物的界定

达到地名管理法规及相关政策规定标准的大型、高层、突出或有醒目方位指示和定位作用的楼宇、楼群（含宾馆、饭店、酒店、商务楼、写字楼）等单体或联体建筑。

2. 建筑物通名使用标准

（1）大厦、大楼、商厦：高度在 24 米或 8 层以上，具有综合性办公、商业功能的单体或联体建筑物。

（2）楼：达不到大厦、大楼、商厦标准，以商业、商务办公为主体的楼宇建筑物。

3. 建筑群通名使用标准

（1）大厦、大楼：大型楼宇建筑（群）。

（2）商厦（含商城、商场）：具有商业（办公）、娱乐、餐饮等多功能的建筑（或占地）面积较大的建筑物。

（3）广场：四周由道路围成的相对完整，且有整块面积露

天的公共场地建筑综合体。

(4) 中心：具有某一特定主导功能的建筑物或建筑群。

(5) 城：具有两种以上商用或者其他功能建筑物群。

“中心” “广场” “城” 的命名应从严控制。

第 39 条 住宅区通名

1. 住宅区通名使用标准

(1) 城：占地面积 10 万平方米以上，由多个住宅区块共组，内有较为完善的基础设施和服务配套设施的城市住宅区。

(2) 花园（苑）：绿地和人工景点等休闲地面积达占地面积 50% 以上的住宅区。

(3) 山庄：绿化面积达占地面积 40% 以上，依山而建的住宅区。

(4) 公寓、商住楼：具有商务、居住功能且区别于普通商品住宅的楼宇建筑物。

(5) 新村：旧城改造新建的，有较完善生活配套设施的相对集中的住宅区。

(6) 小区、社区、园、苑、府、郡、墅、庄、宅、庭、居、院、舍、庐、里等：基础设施和公共服务配套设施达标的楼群住宅区。

(7) 其他通名：使用其他语词作通名的，应当符合本地区的規定，且符合现代汉语规范、使用习惯。

2. 允许通名增加修饰字词

根据不同地域住宅区的环境、景观、设施水平和建筑档次等特点，允许在通名前增加一个修饰性的词语，对通名加以美化、修饰。修饰词语的字数要控制，修饰词应准确、高雅、精炼，可以丰富通名的美好意境。

第 40 条 水系通名

1. 河流：呈带状、与河网水系相通的水体。
2. 湖泊：地表积聚的团状水面。
3. 水库：由人工开挖建设形成的团状水面。

第五章 地名片区规划

第一节 片区划分

第 41 条 地名片区划分

根据《聊城市市辖区道路命名工作规范》片区划分依据，结合《聊城市主城区总体城市设计》以及《聊城市国土空间总体规划（2021-2035年）》主城区道路交通规划等，综合考虑地理环境、人文历史等因素，将主城区划分为老城区片区等 6 个地名片区，详见表 1。

表 1 主城区地名片区划分表

片区名称	片区范围
老城区片区	北至济聊高速，南至湖南东路、湖南西路，东至徒骇河、光岳南路，西至京九铁路
高铁新城片区	北至北二环路，南至南二环路，东至京九铁路，西至西二环路
开发区高新区片区	北至济聊高速，南至南二环路，东至四新河，西至徒骇河、光岳南路
凤凰工业园片区	北至湖南东路、南二环路，南至南苑路，东至四新河、中华南路，西至柳园南路
工贸物流区片区	北至北二环路、隆源西街，南至济聊高速，东至东二环路，西至京九铁路
旅游度假区片区	北至湖南西路，南至南苑路、南二环路、春晖路，东至柳园南路，西至京九铁路

第二节 命名导则

第 42 条 老城区片区

该片区为主城区中心区域，规划打造古城文化核，聚集城市

重要的历史资源与文化旅游功能，重点塑造城市风貌，是聊城市级商业、旅游、文化、教育等功能的主要聚集地，也是城市最主要的居住承载区之一。

片区地名重点体现“古韵新市、宜居城区、缤纷水城”的规划愿景，充分挖掘并融合水城文化与自然人文资源优势，特别是以运河沿岸和东昌湖畔为核心，着重展现“水城”文化的独特韵味与“龙凤”中华文化的深远影响。其次，结合片区发展定位，通过吉祥嘉言与指位性强的字词组合命名，提升地名的文化品味，为老城区片区整体形象的提升增添独特的魅力。

第 43 条 高铁新区片区

该片区位于主城区西部区域，是聊城市新兴的商贸办公、商业服务、文教科研、产业和生活服务功能区，规划打造为枢纽门户、未来新城、科创都心。

片区地名以“两河明珠”为主题，选取与黄河、运河有关的代表性元素进行命名，展现聊城作为黄河与运河唯一交汇点城市的独特地理位置，加深人们对城市历史文化的认知。其次，地名着重体现“城之源”文化特色，传承和弘扬片区历史文化，增强地名的文化内涵，教育后代与指向性并重。最后，命名融入吉祥嘉言采词，寄托对居民生活温馨雅致、未来发展繁荣昌盛的美好祝愿。

第 44 条 开发区高新区片区

该片区位于主城区东部区域，是聊城经济技术开发区和聊城

高新技术产业开发区的核心功能承载地区，也是兼具综合服务功能与学研产城融合、制造升级的平台，规划以产城融合、创新城脊、智汇之境为目标定位，打造为东部活力生活区、科技创新基地、未来产业成长新高地。

片区地名以延续现状“山河”的命名特色为主，重点体现产城新区气贯山河的雄伟壮阔；其次，融入“智慧”元素，映射出片区作为智汇之境的发展定位；最后，命名兼顾吉祥嘉言采词，旨在传递和谐安康、四季祥和的美好愿景，共同营造出既具时代精神、又不失文化底蕴的命名体系，强化片区的整体辨识度。

第45条 凤凰工业园片区

该片区位于主城区东南区域，是区行政中心和许营镇驻地所在地，规划以“生态居住、公共服务、滨水休闲”为主导，打造滨水现代城区、繁荣创新园区、许营新城区。

片区地名在延续现状以“经纬科技”和村庄名称命名规律的前提下，融入自然生态元素，彰显区域绿色宜居、生态环境优良，人与自然和谐共生。其次，命名融入地域特色，保留地方历史文化。最后，结合片区发展定位，选取合适吉祥嘉言进行命名，寄托对片区产业蓬勃发展的美好祝愿。

第46条 工贸物流区片区

该片区位于主城区北部区域，是聊城市主城区保税物流、农产品贸易的主要承载地区，布局有工业和配套生活服务等多种功能，规划打造为创新极核、共生之城、感知社群。

片区地名紧密围绕“现代工贸、流通天下”的发展定位，通过精炼、直观的词汇传达出区域的核心功能。其次，命名融入吉祥嘉言，寄托对区域未来发展欣欣向荣的美好祝愿，增强地名的文化内涵，提升片区的整体形象和品质。

第47条 旅游度假区片区

该片区位于主城区南部区域，是聊城江北水城旅游度假区的主要功能承载区，以文化教育、行政办公、休闲娱乐、旅游服务和生活服务等功能为主，规划打造为山水城境、进化之芯、造梦悦城。

片区地名紧密围绕“城市复合休闲区和旅游度假区”的功能定位，以水元素、标志性地理实体名称进行命名，突出片区生态、绿色、滨水的地域特色；其次，注重弘扬历史名人文化，体现聊城人杰地灵、人文荟萃的特点，通过融入文化教育精髓与吉祥嘉言，彰显片区对于知识传承与文化创新的追求，为片区增添浓厚的文化气息与人文关怀。

第六章 规划命名方案

第一节 道路命名规划

第 48 条 规划内容

1. 主城区范围内现状未正式命名的城市快速路、主干路、次干路、支路；
2. 主城区范围内新建或规划待建城市快速路、主干路、次干路、支路。

第 49 条 规划特色

主城区历史悠久，文化底蕴深厚，道路名称记录并见证着城市的发展变迁，串联起古今风貌。古城所在区域现状地名网络较为成熟，重点是地名文化保护和局部地段地名的优化调整。规划道路重点融合历史文化、城市特色、地理环境及美好寓意等元素，首先，充分挖掘聊城运河文化、“城之源”文化、龙凤文化等优秀传统文化，优先选用历史典故、文物古迹名称、村庄名称等为采词元素进行命名。其次，着重体现“江北水城·两河明珠”这一独特的城市风貌，选取黄河和运河沿岸标志性节点城市名称进行命名，展现聊城作为北方水城与两河交汇之地的自然之美与人文魅力。最后，以标志性地理实体名称、美好寓意采词进行命名，增强路名的指位性，表达对居民美好生活的祝愿。

第 50 条 命名方案

以国土空间总体规划中的主城区道路交通规划图为依据，新

命名 316 条规划待建或新建道路。另外，对主城区现状道路进行调整优化，其中：调整起止点道路 141 条，更名道路 11 条，注销道路名称 5 个，剩余现状道路名称维持原状。

聊城市主城区规划待建或新建道路命名方案、聊城市主城区现状道路名称起止点调整方案、聊城市主城区现状道路名称更名方案、聊城市主城区现状道路名称注销方案、聊城市主城区维持现状道路名称方案详见附表 1-5。

第二节 桥梁名称规划

第 51 条 规划内容

1. 主城区范围内现状未正式命名的桥梁，包括跨河桥、立交桥、过街天桥等；
2. 主城区范围内新建或规划待建桥梁。

第 52 条 规划特色

以“江北水城”著称的主城区桥梁众多，现状桥梁名称巧妙融合所跨河流和相接道路名称，极具指向性。规划桥梁名称在延续现状命名规律的基础上，深入挖掘聊城历史文化，以聊城古八景名称进行命名，彰显聊城作为文化名城的独特魅力；其次，以桥梁所在社区名称进行命名，增强桥梁的辨识度；最后，以美好寓意采词进行命名，赋予桥梁以诗意和内涵，增添城市的文化韵味。聊城市主城区现状桥梁名称详见附表 6。

第 53 条 命名方案

根据命名需求，新命名现状已建无名桥梁 6 座。聊城市桥梁命名方案详见附表 7。

第 54 条 预留地名

为进一步加强地名管理、深化地名服务，更好地适应主城区未来发展需求，在确保与现有地名体系相协调的前提下，遵循科学性、规范性与可持续性的原则，为主城区桥梁类预留地名 60 个。聊城市主城区桥梁预留地名详见附表 8。

第三节 轨道交通车站名称规划

第 55 条 规划内容

1. 主城区范围内现状未正式命名的轨道交通车站，包括火车站、汽车站等；
2. 主城区范围内新建或规划待建轨道交通车站。

第 56 条 规划特色

主城区现状轨道交通车站主要以车站所在位置为依据进行命名。未来新建轨道交通车站规划以主城区文物古迹、地标建筑、知名景区以及行政区划等名称进行命名，方便人们识别记忆的同时，充分展现城市的历史文化底蕴与现代风貌，构建一个既具辨识度又富含文化韵味的轨道交通名称网络。聊城市主城区现状轨道交通车站名称详见附表 9。

第 57 条 预留地名

为进一步加强地名管理、深化地名服务，更好地适应主城区未来发展需求，在确保与现有地名体系相协调的前提下，遵循科学性、规范性与可持续性的原则，为主城区轨道交通车站类预留地名 18 个。聊城市主城区轨道交通车站预留地名详见附表 10。

第四节 城市公共空间名称规划

第 58 条 规划内容

1. 主城区范围内现状未正式命名的城市公共空间，包括公园绿地、广场等；
2. 主城区范围内新建或规划待建城市公共空间。

第 59 条 规划特色

主城区现状城市公共空间名称多以标志性地理实体得名，部分公共空间名称与其功能定位密切相关。现状无标准名称的城市公共空间命名时，充分尊重当地民众使用习惯，延续使用约定俗成名称，旨在保留文化记忆与地方特色。未来新建城市公共空间规划以地理实体、美好寓意采词进行命名，打造既具地域特色又富含文化内涵的地名体系。聊城市主城区现状城市公共空间名称详见附表 11。

第 60 条 命名方案

根据命名需求，新命名现状无名城市公共空间 12 个。聊城市主城区城市公共空间命名方案详见附表 12。

第 61 条 预留地名

为进一步加强地名管理、深化地名服务，更好地适应主城区未来发展需求，在确保与现有地名体系相协调的前提下，遵循科学性、规范性与可持续性的原则，为主城区城市公共空间类预留地名 60 个。聊城市主城区城市公共空间预留地名详见附表 13。

第五节 建筑物名称规划

第 62 条 规划内容

1. 主城区范围内现状未正式命名的建筑物（群），包括大厦、商厦等；
2. 主城区范围内新建或规划待建建筑物（群）。

第 63 条 规划特色

主城区现状建筑物名称多与其功能定位密切相关，部分以吉祥嘉言命名。未来新建建筑物规划深度融合城市深厚的历史文化底蕴与现代建筑美学，通过挖掘运河文化、水城特色等进行命名，展现城市的独特风貌。其次，规划名称与建筑物功能定位紧密相连，促进产业集聚与发展。最后，结合片区规划定位，选取美好寓意采词进行命名，寓意片区未来繁荣发展。聊城市主城区现状建筑物名称详见附表 14。

第 64 条 预留地名

为进一步加强地名管理、深化地名服务，更好地适应主城区未来发展需求，在确保与现有地名体系相协调的前提下，遵循科

学性、规范性与可持续性的原则，为主城区建筑物类预留地名120个。聊城市主城区建筑物预留地名详见附表15。

第六节 住宅区名称规划

第65条 规划内容

1. 主城区范围内现状未正式命名的住宅区；
2. 主城区范围内新建或规划待建住宅区。

第66条 规划特色

主城区现状住宅区名称多以“开发商名称+美好寓意采词”命名，部分以村庄、单位名称命名。未来新建住宅区规划以龙凤文化、运河古城等历史文化元素，以及自然景观与生态环境元素进行命名，彰显聊城作为“江北水城·运河古都”的地方特色。其次，以美好寓意采词进行命名，营造宁静雅致的生活氛围，整体构建既生态宜居又富有诗意的高品质居住环境。聊城市主城区现状住宅区名称详见附表16。

第67条 预留地名

为进一步加强地名管理、深化地名服务，更好地适应主城区未来发展需求，在确保与现有地名体系相协调的前提下，遵循科学性、规范性与可持续性的原则，为主城区住宅区类预留地名120个。聊城市主城区住宅区预留地名详见附表17。

第七节 水系名称规划

第 68 条 规划内容

1. 主城区范围内现状未正式命名的水系，包括河流、湖泊、水库等；
2. 主城区范围内新建或规划待建水系。

第 69 条 规划特色

主城区水系名称规划特色鲜明，根据各片区发展定位、区域特色，选取代表性主采词，并与吉祥嘉言相结合进行命名，增强水系名称的指位性，充分体现聊城作为水城的独特风貌，表达人民对美好生活的向往与追求，为城市水系名称增添丰富的文化内涵和时代特色。聊城市主城区现状水系名称详见附表 18。

第 70 条 预留地名

为进一步加强地名管理、深化地名服务，更好地适应主城区未来发展需求，在确保与现有地名体系相协调的前提下，遵循科学性、规范性与可持续性的原则，为主城区水系类预留地名 30 个。聊城市主城区水系预留地名详见附表 19。

第七章 地名文化遗产保护规划

第一节 保护原则

第 71 条 稳定性原则

地名不仅是地理空间的简单标注，更是历史与文化的深刻烙印，在地名文化遗产保护工作中，首要关注历史地名的稳定传承，谨慎处理主城区核心区域如老城区等老地名的注销、更名或合并，严格控制已纳入保护名录中现状标准地名的更名或注销，维持地名文化的连续性和稳定性。

第 72 条 使用性原则

地名蕴含着丰富的历史文化信息，是地方特色和文化属性的重要体现，合理使用并注重传承是地名保护的关键途径，应积极倡导使用历史地名及其派生地名，当历史地名因故难以直接使用时，可通过雅化、衍生等方式创新使用，以新的形式延续其文化价值，让历史地名在现代社会中焕发新的活力。

第 73 条 复苏性原则

对于历史上存在过、当前虽未使用但具有深厚文化底蕴和重要历史价值的历史地名，在符合地名使用要求的前提下，考虑将这些地名重新引入现代生活，以恢复其历史地位和文化意义。对于尚未被启用的历史地名，应采取挂牌立碑、建立纪念标志等措施加以保护，让后人了解并铭记城市发展过程中的重要历史记忆。

第二节 保护内容与重点

第 74 条 保护内容

1. 重要行政区划地名：千年古城（都）、千年古县、千年古镇、千年古村落名称；
2. 著名山川地名：著名山、河、湖及洞、泉、瀑布等自然地理实体名称；
3. 近现代重要地名：近现代形成的国内外闻名的独特文化发祥地或弘扬中华民族精神的纪念地等具有重要的传承保护价值的地名。
4. 其他有丰富文化内涵的地名。

第 75 条 保护重点

重点保护具有丰富或独特的文化价值、有较高的知名度的地名。以聊城古城所在区域为重点保护区域实施重点保护，范围东至柳园南路，西至昌润南路，北至东昌西路，南至湖南西路。此外，重点保护 1949 年 10 月 1 日以前形成的具有历史文化价值和纪念意义的地名。

聊城市主城区首批地名保护名录详见附表 20。

第三节 保护措施

第 76 条 建立健全地名文化遗产保护名录体系

组织专家团队，挖掘历史地名的文化内涵、历史变迁及社会价值，为制定保护名录提供科学依据。在城区范围内，开展历史

地名普查工作，对现存及已消失但具有重要历史意义的地名进行全面梳理与评估。依据普查结果，科学制定并公布主城区地名文化遗产保护名录，将符合条件的地名纳入保护范围，明确保护级别与责任主体。

第 77 条 构建历史地名数据库与信息化平台

运用电子地图、遥感影像等现代技术手段，结合互联网、大数据等信息技术，建立全面覆盖主城区全部区域的历史地名数据资源体系，实现地名信息的数字化管理。完善历史地名档案收集、整理、保管与利用机制，确保档案的真实性与完整性，为地名文化遗产保护提供坚实支撑。开发地名文化遗产保护信息化平台，实现历史地名信息的在线查询、展示与宣传，提高公众参与度与保护意识。

第 78 条 强化历史地名实体保护与标识设置

在重要历史地名所在地，竖立历史地名文化地标、纪念铭牌等标志，标注地名、产生年代、名称来源及含义等信息，增强地名的辨识度。针对已消失但具有重要历史价值的地名，实施就近重启再生或派生利用计划，恢复其文化生命力。对于不具备重启条件的老地名，采用影像记录、文稿编纂、数字地名库等方式进行永久保存。在依法拆除或迁移历史地名所指称的实体时，相关部门需与地名主管部门紧密合作，提前制定并实施地名保护方案，确保地名文化的连续性与完整性不受损害。

第八章 地名调整与优化

第一节 调整内容

第 79 条 针对重名与同音地名的调整

全面开展地名普查，对同类地名中专名或读音相同、不同类地名中名称相似的情况进行梳理。通过差异化命名、补充修饰词或采用地方特色词汇，消除混淆，提升地名的辨识度和使用效率，确保地名在交流、行政及导航中的准确性。

第 80 条 规范通名或专名使用不规范的地名

针对地名中专名或通名缺失、使用不规范的问题，依据地名管理的相关规定，对地名进行标准化处理，通过补充完善缺失的通名或专名，确保地名结构清晰、分类明确。同时，建立地名命名审查机制，对新命名或修改后的地名进行严格审查，维护地名的规范性和准确性，方便公众识别和使用。

第 81 条 调整与历史文化内涵不符的地名

提升地名的文化内涵，深入挖掘地名背后的历史文化、地理特征及民俗风情，为地名赋予新的文化意义。对于规划暂用名、纯序数词地名等缺乏历史文化内涵的地名，考虑进行更名或恢复其历史原名，以体现地方特色和文化底蕴。同时，加强地名文化的宣传教育，提高公众对地名文化价值的认识和保护意识。

第 82 条 处理名实不符的地名

针对因行政区划变更、城乡建设、自然变化等原因导致的名实不符地名，及时启动更名程序，确保地名与其实际指向的地理实体相符。同时，建立地名动态管理机制，定期对地名进行复查和更新，保持地名信息的准确性和时效性。在更名过程中，需通过官方渠道及时公示更名信息，减少因地名变更给公众带来的不便，保障地名管理的顺畅进行。

第二节 优化原则

第 83 条 强化命名规范性

严格按照“通名+专名”的命名规定以及相应的命名规则，对不符合规范的地名进行逐步调整。纠正专名或通名缺失、使用不规范等问题，确保每个地名都能准确反映其地理实体类别和具体特征，提升地名的辨识度和使用效率。

第 84 条 维护稳定性与延续性

调整地名时，避免大规模、无根据的更改，应以局部和个别地名为主，优先解决重名、同音等突出问题，同时尽量保留使用时间较长、具有历史意义或较为重要的地名，既满足现实需求，又尊重历史传统，保持地名的连续性和稳定性。

第 85 条 突出地方特色

地名是地方文化的重要载体，应紧密结合主城区地方文化特色及环境特征，强化地名的区块式布局特征。在命名和调整过程

中，充分利用现有资源，深入挖掘历史文化内涵，避免使用与主城区、聊城市历史文化相矛盾或无法体现地方特色的地名。通过精心策划和创意命名，使地名成为展现聊城独特魅力和文化底蕴的重要窗口。

第三节 调整策略

第 86 条 分期分批，适时更改

严格遵循城市建设与政策发展的实际需求，采取科学规划、分期分批、适时调整的策略进行。调整过程中应极力避免无根据的盲目改动，尤其是与当前城市建设规划及地方发展政策无直接联系的地名，要维持其稳定性，以保障地名的历史传承与文化连续性，进而有效促进城市的和谐有序发展。

第 87 条 突出重点，强化指位

在调整过程中，优先解决重名、同音等矛盾问题，通过优化现有地名和命名新地名，强化地名的指位属性。此外，根据既定地名片区的特征进行地名优化，确保地名能够准确反映地理实体的位置和特点，提高地名的辨识度和实用性。

第 88 条 深入研究，符合民意

对于重要交通干道以及需要列入保护名录的地名，广泛听取公众意见，确保地名调整符合民意和社会需求。对于社会反映不大、使用无明显不便的地名，以及可改可不改的地名，保持审慎态度，避免不必要的更改，以确保地名调整工作的民主性和科学

性。

第 89 条 尊重历史，延续文化

在地名优化过程中，积极发掘历史地名，强化地名遗产的保护和利用。尽量利用历史地名或以其为基础进行派生，以突出地方文化特色和历史底蕴，以传承和弘扬地方文化，增强地名的文化内涵和历史价值。

第九章 规划实施与保障

第一节 实施步骤

第90条 前期准备

组建由市政府主要领导担任组长，民政、规划、公安、城管等相关部门负责人作为成员的实施领导小组，明确小组各成员单位的职责分工，确保规划实施工作协调顺畅。通过政府官方网站、地方电视台、广播电台、报纸以及社区公告栏、社区会议等多种渠道，广泛宣传地名规划的重要意义、命名原则及实施步骤，提升公众对命名方案的认知和支持度，营造积极的社会氛围。组织地名规划实施相关工作人员进行专业培训，包括地名命名原则、程序、法律法规等方面的知识，增强其对命名方案的理解和执行能力。合理调配人力、物力、财力等资源，确保地名规划实施工作的顺利进行，同时，建立资源动态管理机制，根据实施进度及时调整资源分配。

第91条 实施执行

依据地名规划方案，有序推进地名的命名与更名工作，新地名的命名严格遵循命名原则与程序，注重文化内涵和地方特色，更名地名则充分考量历史、文化及社会因素，确保更名后的地名既符合规划要求又便于民众记忆和使用。在重要道路交叉口、公共场所等关键位置规范设置地名标志，确保标志的醒目、准确、美观，提升民众出行的便捷性和地名的辨识度。加强地名数据库

的建设与完善，实现地名信息的数字化、网络化管理，同时，建立地名信息共享机制，促进政府各部门之间的信息共享和协作。强化规划实施过程的监督检查，定期或不定期对实施进展情况进行检查评估，确保各项任务按时按质完成，同时，建立问题反馈和解决机制，及时解决实施中遇到的问题和挑战。

第 92 条 总结评估

组织相关部门对地名规划实施效果进行全面审查，通过对比规划目标与实际成果，评估规划实施的成效。通过问卷调查、实地调研、座谈会等方式广泛征集民众对于地名规划实施效果的反馈意见，了解民众对新地名、地名标志及地名服务的满意度和建议。基于审查结果和民众反馈，进行地名规划实施效果的综合评估，编制地名规划实施总结报告，深入总结实践经验与教训，提炼成功案例和亮点做法，提出改进举措和建议，为未来地名管理工作的持续优化提供有力借鉴与指导。

第二节 保障措施

第 93 条 强化组织领导

成立由市政府主要负责人担任组长的地名规划实施领导小组，集合各部门精干力量，形成工作合力。明确职责分工，制定详细工作计划与时间路线，确保各阶段任务有序衔接、高效执行。

第 94 条 健全制度机制

建立健全地名规划实施的工作机制，包括例会制度、信息通

报制度、监督检查制度等，确保规划实施过程中的信息畅通、问题及时发现并有效解决。同时，制定应急预案，以应对可能出现的各种突发情况。

第 95 条 加强宣传引导

通过多种渠道和形式，广泛宣传地名规划的重要意义、目标任务和具体措施，提高社会公众对地名工作的认识和支持度。开展地名文化宣传教育活动，增强群众的地名保护意识和文化自觉。

第 96 条 保障资金投入

将地名规划实施所需经费纳入财政预算，确保资金足额到位、专款专用。同时，积极争取上级部门和社会各界的支持，拓宽资金来源渠道，为地名规划实施提供坚实的资金保障。

第 97 条 监督与评估保障

建立健全规划实施监督与评估机制，定期对规划实施情况进行检查评估，及时发现问题并督促整改。同时，建立规划实施效果反馈机制，收集群众意见和建议，不断优化完善规划实施方案，确保规划目标全面实现。

第三节 更新与完善

第 98 条 建立动态管理机制

为确保本规划的有效性和适应性，设立地名信息管理中心或指定专门部门，负责地名的日常管理和维护工作。该机制将定期对地名进行复查和评估，及时发现并处理地名使用过程中出现的

问题，如重名、地名含义不准确等。同时，建立地名变更审批制度，任何地名的更改均需经过严格审批流程，以保障地名的稳定性和权威性。

第 99 条 加强地名研究与管理

为深化主城区地名的文化内涵，组织专家学者深入开展地名文化研究，挖掘其历史、文化和社会价值，为地名更新提供坚实科学依据。同时，密切关注地方经济社会发展动态，灵活调整和优化地名规划，确保地名既能承载历史记忆，又能与当前地方发展步伐相协调，实现地名的科学性与实用性并重。

第 100 条 推动公众深度参与地名管理

为构建更加贴近民意、富有生命力的地名体系，鼓励社区居民、企事业单位及社会各界广泛参与到地名更新与完善的过程中来。通过实施问卷调查、组织座谈会等多种形式的互动，广泛收集公众的意见与建议，确保地名工作贴近民心、反映民情。同时，建立健全地名反馈机制，对公众提出的合理建议迅速响应并妥善处理，进一步增强公众对地名方案的认同感与满意度，共同打造富有地方特色与文化底蕴的地名标识。

第 101 条 强化地名信息化管理水平

运用现代信息技术的强大力量，构建高效的地名信息管理系统，实现地名管理的全面数字化、网络化和智能化。通过开发便捷的地名查询服务平台，有效提升公众查询与使用地名信息的便

利性，提高地名服务的整体效率与质量，为地名管理的现代化进程注入新的活力。

附表 1

聊城市主城区规划待建或新建道路命名方案一览表

序号	所在片区	规划名称	走向	等级	起止点	地名释义
1	老城区 片区	安居路	南北	支路	北起永盛街，南至华盛街（规划）	道路附近已有标准路名“安业路”，故以“安”字为主采词命名，“安居”意指安安稳稳生活，命名“安居路”，寓意居民生活安全舒适，同时与“安业”组合成为“安居乐业”。
2		安康路	南北	支路	北起永盛街（规划），南至黑龙江路	以“安”字为主采词命名“安康路”，寄托地名保护名录对居民生活幸福安康的美好祝愿。
3		安阜路	南北	支路	北起永盛街（规划），南至黑龙江路	以“安”字为主采词命名，“阜”有丰富、富饶之意，命名“安阜路”，寓意片区平安富饶、居民生活富足安康。
4		华盛街	不规则	支路	东南起滨河西路，向西北折向西至安康路（规划）	道路附近已有标准路名“永盛路”，故以“盛”字为主采词命名，“华盛”寓意繁荣与昌盛，命名“华盛街”，象征此地商业兴旺发达，生活繁荣富足。
5		星悦路	南北	支路	北起里仁街（规划），南至翁庄街	道路位于众成星光朗悦府东侧，以小区名称命名“星悦路”，指位性强，好找好记。
6		金光路	南北	支路	北起里仁街（规划），南至财干东路	道路位于金田阳光城东侧，以小区名称命名“金光路”，指位性强，好找好记。

7	老城区 片区	云创路	南北	支路	北起黑龙江路，南至电大东路	道路位于聊城云创中心东侧，命名“云创路”，指位性强，好找好记。
8		晏景街	东西	支路	东起光岳北路，西至孟闫路	道路位于徒骇河与位山二干渠中间，故取“海晏河清”的“晏”字为主采词命名，寓安定之意。命名“晏景街”，寓意片区环境宁静美好。
9		晏宁街	东西	支路	东起董付路，西至鲁化路	以“晏”字为主采词命名，“晏宁”强调安宁与和谐，寓意此地居民和睦相处、生活平安稳定。
10		晏和街	东西	支路	东起丰华路（规划），西至董付路	以“晏”字为主采词命名“晏和街”，寓意此地充满和谐与温馨的氛围。
11		丰华路	南北	支路	北起晏景街（规划），南至滨河西路	以“丰”字为主采词命名，“丰华”寓意着丰收与繁华，象征此地经济繁荣、文化昌盛。
12		丰悦路	南北	支路	北起香江东路，南至建设东路	以“丰”字为主采词命名，“丰悦”结合“丰收”与“愉悦”，寓意长林丰草、心悅神怡。
13		丰庆路	南北	支路	北起电大东路，南至建设东路	以“丰”为主采词命名，“庆”代表庆祝，命名“丰庆路”，寓意喜庆盈门、盆丰钵满。
14		荣泰路	南北	支路	北起建设东路，南至荣盛水岸花语小区二期	道路为通向荣盛水岸花语小区的小支路，以“荣”字命名“荣泰路”，寓意繁荣安定。
15		翠堤路	南北	支路	北起裕昌街（规划），南至振兴东路	道路为紧邻安居翠堤湾小区的小支路，命名“翠堤路”，指位性强，好找好记。

16	老城区 片区	科苑街	东西	支路	东起荣盛水岸花语小区，西至鲁化路	道路为紧邻中通科技苑的小支路，命名“科苑街”，指位性强，好找好记。
17		裕昌街	东西	支路	东起滨河西路，西至鲁化路	道路北侧为裕昌莲湖新城小区，命名“裕昌街”，指位性强，好找好记，寓意富裕昌盛。
18		渠西路	不规则	支路	东北起里仁街（规划），向西南折向西至二干渠北路（规划）	道路位于位山二干渠西侧，命名“渠西路”，指位性强，好找好记。
19		星华街	东西	支路	东起二干渠北路（规划），西至郑坑街	道路紧邻星光理想城，以“星”字命名“星华街”，寓意此地人烟鼎盛、门庭若市。
20		启智街	东西	支路	东起二干渠北路（规划），西至桥头王路	道路附近有光明实验幼儿园，且通向光明小学，命名“启智街”，寓意此地为知识与智慧的启航之地，对孩子给予美好的期待。
21		丽景街	东西	支路	东起华兴路，西至柳园北路	道路位于丽景花园北侧，命名“丽景街”在，指位性强，好找好记。
22		华苑街	东西	支路	东起双庙路，西至益民胡同	道路紧邻伟业中华苑北苑，命名“华苑街”，指位性强，好找好记。
23		晶华街	东西	支路	东起花园北路，西至双庙路	道路紧邻星光水晶城，且通向伟业中华苑北苑，两个小区名称组合命名“晶华街”，指位性强，好找好记。
24		景辉街	东西	支路	东起文景路，西至花园北路	“景”指风景、景象，“辉”则寓意光辉、灿烂。“景辉街”寓意着街道两旁景色优美、光辉灿烂，象征着繁荣兴旺、充满活力的城市风貌。
25		青周渠西路	南北	支路	北起里仁街（规划），南至电大东路	该道路位于青周渠西侧，命名“青周渠西

						路”，指位性强，好找好记。
26	老城区 片区	盛福路	南北	支路	北起里仁街（规划），南至郑坑街	道路紧邻荣盛福园，命名“盛福路”，指位性强，好找好记。
27		乾祥路	南北	支路	北起里仁街（规划），南至财干东路	道路紧邻乾祥居花园，命名“乾祥路”，指位性强，好找好记。
28		丽阳路	南北	支路	北起建设东路，南至何官屯街	道路位于星光水晶丽城东区东侧，以“丽”字为主采词命名“丽阳路”，寓意阳光明媚、日丽风清。
29		丽城路	南北	支路	北起建设东路，南至何官屯街	道路位于星光水晶丽城西区西侧，命名“丽城路”，指位性强，好找好记。
30		丽康路	南北	支路	北起何官屯街，南至振兴东路	以“丽”字为主采词命名，道路紧邻振兴路小学，命名“丽康路”，寓意学校美丽康乐，充满生机与活力。
31		莲湖路	南北	支路	北起里仁街（规划），南至莲花街	道路紧邻莲湖花园，命名“莲湖路”，指位性强，好找好记。
32		紫荆路	南北	支路	北起电大东路，南至七里铺街	道路紧邻紫荆公园，命名“紫荆路”，指位性强，好找好记。
33		橘井路	南北	支路	北起建设西路，南至念窑街	道路紧邻聊城市人民医院第三住宅小区，取医学典故“橘井泉香”命名“橘井路”，寓意医生医术精湛、道高德重。
34		泉香路	南北	支路	北起建设西路，南至念窑街	道路紧邻聊城市人民医院第三住宅小区，取医学典故“橘井泉香”命名“泉香路”，寓意医生医术精湛、道高德重。
35		文锦路	南北	支路	北起念窑街，南至振兴西路	道路位于文锦苑社区范围内，且紧邻谷庄文锦苑，命名“文锦路”，指位性强，好

	老城区 片区					找好记。
36		金水东路	南北	支路	北起香江西路，南至振兴西路	道路沿古运河建设，位于古运河东侧，以“水”为主采词命名“金水东路”，寓意片区经济繁荣、财源广进。
37		金水西路	不规则	支路	西北起香江西路，向东南折向南再折向西至向阳路	道路沿古运河建设，位于古运河西侧，以“水”为主采词命名“金水西路”，寓意片区经济繁荣、财源广进。
38		汇金街	南北	次干路	北起建设西路，南至东昌西路	“汇金街”为约定俗成地名，已设置路牌，居民熟知度高，延续使用“汇金街”，指位性强，好找好记。
39		弘博街	东西	支路	东起墩台王路，西至向阳路	道路紧邻聊城四中北校区，命名“弘博街”，寓意学生弘毅博学、学富五车。
40		怀德街	东西	支路	东起向阳路，西至乐学路	道路紧邻聊城四中北校区，命名“怀德街”，寓意学生心怀善念、品德高尚。
41		彩虹街	东西	支路	东起卫育北路，西至新水河路	道路位于新水河东侧，“彩虹”是自然界中美丽的景象，象征着希望、美好和梦想。命名“彩虹街”，寓意环境居民生活如彩虹般绚烂多彩。
42		光彩东街	东西	支路	东起卫育北路，西至金水东路（规划）	该道路位于香江光彩大市场范围内，且位于东区，命名“光彩东街”，指位性强，好找好记，符合聊城当地道路命名特点。
43		光彩西街	东西	支路	东起金水西路（规划），西至昌润北路	该道路位于香江光彩大市场范围内，且位于西区，命名“光彩西街”，指位性强，好找好记，符合聊城当地道路命名特点。
44		月湾街	东西	支路	东起金水西路（规划），西至向阳路	道路紧邻金柱月亮湾小区，命名“月湾街”，

						指位性强，好找好记。
45	老城区 片区	贸通路	南北	支路	北起香江西路，南至建设西路	道路位于香江光彩大市场范围内，命名“贸通路”，寓意商贸畅通，给周边商户带来诸多益处。
46		利源路	不规则	支路	西北起利达路（规划），向东南折向南至香江西路	道路附近有商业商务区，取“利”字为主采词命名，道路大致沿古运河建设，命名“利源路”，寓意财源如水滚滚来。
47		利达路	不规则	支路	西北起济聊高速，向东南折向西南再折向南至财干西路	以“利”为主采词命名，道路紧邻济聊高速，命名“利达路”，寓意便捷交通与繁华商业的双重优势。
48		五里铺路	不规则	支路	西起利达路（规划），向东折向南至利源路（规划）	道路位于五里铺村范围内，命名“五里铺路”，传承乡愁记忆的同时，增强路名的指位性。
49		日升路	不规则	支路	东起昌润北路，向西折向西南再折向南至财干西路	“日升”取自《诗经·小雅》：“如月之恒，如日之升”，意为太阳刚刚升起，命名“日升路”，寓意片区兴旺发达、蓬勃向上。
50		月恒路	南北	支路	北起日升路（规划），南至香江西路	“月恒”取自《诗经·小雅》：“如月之恒，如日之升”，意为月亮初上弦，命名“月恒路”，寓意片区兴旺发达、蓬勃向上。
51		畅通路	不规则	支路	东北起站前北路，向西南折向南至后田街	道路位于京九铁路东侧，大致沿铁路建设，命名“畅通路”，寓意道路畅通无阻、铁路四通八达。
52		领郡街	东西	支路	东起昌润北路，西至站前北路	道路紧邻中通领郡城，命名“领郡街”，

	老城区 片区					指位性强，好找好记。
53		康城街	西北- 东南	支路	西北起畅通路（规划），东南至剧团路（规划）	道路紧邻安居康城花园，命名“康城街”，指位性强，好找好记。
54		剧团路	西北- 东南	支路	西北起领郡街（规划），东南至建设西路	道路紧邻聊城市京剧院、聊城市杂技团，命名“剧团路”，指位性强，好找好记。
55		阳明环路	不规则	支路	东起昌润北路，向西折向南再折向东至昌润北路	道路为U型环路，为通往东昌府区阳明小学的必经之路，命名“阳明环路”，指位性强，好找好记。
56		阳旭街	东西	支路	东起阳明环路（规划），西至站前北路	以“阳”字为主采词命名，取“旭日东升”的“旭”命名“阳旭街”，寓意朝气蓬勃、蒸蒸日上。
57		金阳路	南北	支路	北起阳明环路（规划），南至光明路	道路紧邻东昌府区阳明小学和金城小区，命名“金阳路”，指位性强，好找好记。
58		畅远路	不规则	支路	北起后田街，向南折向东再折向南折向东再向南折向西至京九铁路	道路紧邻京九铁路，命名“畅远路”，寓意交通畅通无阻和高效运作，寄托对未来快速发展的美好愿景和期待。
59		幸福巷	南北	支路	北起光明路，南至兴华西路	“幸福巷”为约定俗成地名，且已设置标牌，延续使用“幸福巷”，指位性强，好找好记。
60		丽水东路	不规则	支路	东起汇金街（规划），向西折向南再折向东南至卫育南路	道路沿古运河建设，位于古运河东侧，以“水”为主采词命名“丽水东路”，寓意片区水质清丽、自然风光优美。
61		丽水西路	西北- 东南	支路	西北起兴华西路，东南至卫育南路	道路沿古运河建设，位于古运河西侧，以“水”为主采词命名“丽水西路”，寓意片区水质清丽、自然风光优美。

62	老城区 片区	绮园街	东西	支路	东起汇金街（规划），西至向阳路	道路紧邻中通绮园、交运绮园，命名“绮园街”，指位性强，好找好记。
63		王口巷	不规则	支路	西起新水河路，向东折向南至丽水东路（规划）	道路位于王口小区东侧、王口新村西侧，命名“王口巷”，指位性强，好找好记。
64		三中北巷	东西	支路	东起立新巷（规划），西至卫育北路	“三中北巷”为约定俗成地名，且已设置路牌，道路位于聊城三中北侧，延续使用“三中北巷”，指位性强，方便人们识别记忆。
65		立新巷	南北	支路	北起兴华西路，南至三中巷（规划）	“立新巷”为约定俗成地名，且已设置标牌，延续使用“立新巷”，指位性强，好找好记。
66		广场西巷	南北	支路	北起兴华西路，南至东昌西路	“广场西巷”为约定俗成地名，且已设置路牌，道路位于人民广场西侧，延续使用“广场西巷”，指位性强，方便人们识别记忆。
67		三中巷	东西	支路	东起广场西巷（规划），西至立新巷（规划）	道路紧邻聊城三中，位于“三中北巷”南侧，命名“三中巷”，指位性强，好找好记。
68		春暖街	东西	支路	东起仁德路（规划），西至卫育北路	道路紧邻聊城市人民医院、聊城市肿瘤微创治疗中心，取医学典故“杏林春暖”命名“春暖街”，寓意医生医术精湛、道高德重。
69		仁德路	南北	支路	北起春暖街（规划），南至东昌西路	道路紧邻聊城市人民医院东区、聊城市肿瘤微创治疗中心，命名“仁德路”，寓意医生宅厚仁心、悬壶济世。

70	老城区 片区	青年渠北街	东西	支路	东起育生街，西至花园北路	该道路位于青年渠北侧，命名“青年渠北街”，指位性强，好找好记。
71		青年渠南街	东西	支路	东起育生街，西至花园北路	该道路位于青年渠南侧，命名“青年渠南街”，指位性强，好找好记。
72		交运路	南北	支路	北起兴华东路，南至翠微街（规划）	“交运路”为约定俗成地名，且已设置标牌，延续使用“交运路”，指位性强，好找好记。
73		翠微街	东西	支路	东起花园北路，西至益民胡同	道路紧邻翠微苑，命名“翠微街”，指位性强，好找好记。
74		裕尧路	南北	支路	北起兴华东路，南至裕尧城府王卷帽小区	道路直通裕尧城府王卷帽小区，命名“裕尧路”，指位性强，好找好记。
75		莲城街	东西	支路	东起青年路，西至鲁化路	道路直通昌润莲城祥荷园，命名“莲城街”，指位性强，好找好记。
76		园林街	东西	支路	东起光岳南路，西至滨河东路	道路附近多树林，命名“园林街”，寓意附近环境清新。
77		拥军巷	南北	支路	北起皋东街，南至后街	“拥军巷”为约定俗成地名，且已设置标牌，延续使用“拥军巷”，指位性强，好找好记。
78		金茂路	南北	支路	北起东昌东路，南至小东关街	附近多居住区，以“金玉满堂”为主题进行命名，南北向道路以“金”字为主采词命名，“茂”则指茂盛、繁盛，命名“金茂路”，寓意此地一片繁荣兴旺，寄托地名保护名录对未来经济发展的美好期望。
79		金鼎路	南北	支路	北起东昌东路，南至育新街	以“金”字为主采词命名，道路紧邻金鼎购物中心，命名“金鼎路”，指位性强，

						好找好记。
80	老城区 片区	玉堂街	东西	支路	东起金茂路（规划），西至金鼎路（规划）	附近多居住区，以“金玉满堂”为主题进行命名，东西向道路以“玉”字为主采词命名“玉堂街”，寓意此地环境优雅、高贵、和谐。
81		馨悦街	东西	支路	东起金茂路（规划），西至育新南街（规划）	道路附近为居住区，“馨”指香气远播，给人愉悦的感受；“悦”直接表达地名保护名录快乐、满意的情感。命名“馨悦街”，寓意此地充满温馨与喜悦，让人感受到生活的美好与和谐。
82		康安街	东西	支路	东起柳园南路，西至庆泰路（规划）	聊城市政府附近道路以“国泰民安”为主题进行命名，东西向道路以“安”字为主采词命名，“康”指健康、安康，命名“康安街”，寓意居民能够享受健康平安的生活，同时寄托地名保护名录对社区和谐稳定的祝愿。
83		阜安街	东西	支路	东起景泰路（规划），西至健康路	以“安”字为主采词命名，“阜”有丰富、厚实之意，命名“阜安街”，寓意着此地资源丰富，人民安居乐业，生活富足且安宁。
84		丰泰路	南北	支路	北起康安街（规划），南至利民西路	聊城市政府附近道路以“国泰民安”为主题进行命名，南北向道路以“泰”字为主采词命名，“丰”指丰收、富饶，象征着物质上的充足与丰富，命名“丰泰路”，寓意此地繁荣、吉祥，是通往美好未来的

						康庄大道。
85	老城区 片区	景泰路	南北	支路	北起东昌西路，南至利民西路	以“泰”字为主采词命名，“景”指风景、景象，也可引申为美好的事物。命名“景泰路”，寓意此路沿途风光秀丽，且充满吉祥与和谐。
86		庆泰路	南北	支路	北起东昌西路，南至康安街（规划）	以“泰”字为主采词命名，“庆”指庆祝、庆贺，常用于表达喜悦与祝福，命名“庆泰路”，寓意生活在此的人们将常怀喜悦之心，共享幸福时光。
87		秀水东路	不规则	支路	北起任庄街，向南折向东南至东关街	道路沿古运河建设，位于古运河东侧，以“水”为主采词命名“秀水东路”，寓意此地因水而美、因水而兴。
88		秀水西路	不规则	支路	西起卫育南路，向东折向南再折向东南至东关街	道路沿古运河建设，位于古运河西侧，以“水”为主采词命名“秀水西路”，寓意此地因水而美、因水而兴。
89		隆兴寺街	东西	支路	东起小礼拜寺街，西至礼拜寺街	道路紧邻隆兴寺，命名“隆兴寺街”，传承历史文化的同时，增强路名的指位性。
90		东礼拜寺街	东西	支路	东起小礼拜寺街，西至礼拜寺街	道路紧邻东礼拜寺，命名“东礼拜寺街”，传承历史文化的同时，增强路名的指位性。
91		清真寺街	东西	支路	东起小礼拜寺街，西至礼拜寺街	道路紧邻清真寺，命名“清真寺街”，传承历史文化的同时，增强路名的指位性。
92		闸北路	南北	支路	北起铃铛湖街（规划），南至东关街	道路紧邻闸北小区，命名“闸北路”，指位性强，好找好记。
93		铃铛湖街	东西	支路	东起秀水西路（规划），西至小礼拜寺街	道路位于铃铛湖南侧，命名“铃铛湖街”，指位性强，好找好记。

94	老城区 片区	铁塔西路	南北	支路	北起利民西路，南至秀水东路（规划）	道路位于铁塔社区范围内，且位于铁塔世茂广场西侧，命名“铁塔西路”，指位性强，好找好记。
95		铁塔东路	南北	支路	北起利民西路，南至秀水西路（规划）	道路位于铁塔社区范围内，且位于铁塔世茂广场东侧，命名“铁塔东路”，指位性强，好找好记。
96		青虹街	东西	支路	东起柳园南路，西至铁塔东路（规划）	道路位于古运河东侧，“虹”是雨后天空出现的美丽桥梁，象征着美好，以“虹”字为主采词命名“青虹街”，寓意吉祥如意。
97		玉虹街	东西	支路	东起柳园南路，西至秀水东路（规划）	以“虹”字为主采词命名“玉虹街”，寓意此地如同玉石般温润、和谐。
98		丹虹街	东西	支路	东起柳园南路，西至秀水东路（规划）	以“虹”字为主采词命名“丹虹街”，寓意此地环境优美、充满热情与活力。
99		育英路	南北	支路	北起东昌西路，南至前许街（规划）	道路紧邻卫育小区、交运幼儿园，以“育”命名“育英路”，寓意片区将孕育并培育未来的杰出人才，见证他们绽放无限潜能与光彩的辉煌旅程。
100		鼎文街	东西	支路	东起秀水西路（规划），西至青年林南巷	道路紧邻鼎舜花园、鼎舜小学，且附近已有标准路名鼎舜街，命名“鼎文街”，指位性强，好找好记。
101		凤苑街	东西	支路	东起北关街，西至沿湖巷	道路位于凤凰苑小区南侧，命名“凤苑街”，指位性强，好找好记。
102		龙腾路	南北	支路	北起东昌西路，南至湖南西路	东昌湖西侧有腾龙广场、西南侧有金凤广场，故东昌湖西侧待命名道路规划以“龙

	老城区 片区					凤”文化为主题进行命名。南北向道路规划以“龙”为主采词命名，将紧邻腾龙广场附近道路命名为“龙腾路”，寓意片区如巨龙般腾空而起，充满活力与希望。
103		龙华路	南北	支路	北起聊堂路，南至凤鸾街（规划）	以“龙”为主采词命名，“龙华”以“龙兴繁华”之意得名，寓意繁荣昌盛。
104		龙云路	南北	支路	北起魏大庙街，南至军干路	以“龙”为主采词命名，取“云程发轫”之意，命名“龙云路”，寓意青云万里、前程远大。
105		龙景路	南北	支路	北起凤仪街（规划），南至凤桐街（规划）	以“龙”为主采词命名“龙景路”，寓意道路沿线及周边区域景色如画、美不胜收。
106		凤鸾街	东西	支路	东起龙腾路（规划），西至昌润南路	东昌湖西侧有腾龙广场、西南侧有金凤广场，故东昌湖西侧待命名道路规划以“龙凤”文化为主题进行命名。东西向道路规划以“凤”为主采词命名，“凤鸾”指凤凰之类的神鸟，比喻佳偶，命名“凤鸾街”，寓意社区和谐、家庭美满。
107		凤林街	东西	支路	东起龙云路（规划），西至站前南路	以“凤”为主采词命名“凤林街”，寓意着凤凰栖息于林木之间，象征着美丽、吉祥和安宁的生活环境。
108		凤鸣街	东西	支路	东起昌润南路，西至站前南路	以“凤”为主采词命名，“凤鸣”取自成语凤鸣朝阳，常用来形容凤凰的鸣叫，命名“凤鸣街”，寓意着吉祥如意、事业腾飞。

109	老城区 片区	凤仪街	东西	支路	东起龙云路（规划），西至站前南路	以“凤”为主采词命名，“凤仪”象征着凤凰的仪态端庄、美丽优雅，命名“凤仪街”，寓意居民文质彬彬、温文尔雅。
110		凤竹街	东西	支路	东起湖滨路，西至龙景路（规划）	以“凤”为主采词命名，道路紧邻百竹园，且凤凰非竹实不食，命名“凤竹街”，指位性强，寓意环境清淡高雅、居民高风亮节。
111		凤桐街	东西	支路	东起昌润南路，西至站前南路	以“凤”为主采词命名，取凤凰非梧桐不栖命名“凤桐街”，寓意吉祥平安、祥瑞降临。
112		铁东路	东北-西南	支路	东北起聊堂路，西南至凤城街	道路位于京九铁路东侧，命名“铁东路”，指位性强，好找好记。
113		云水西路	不规则	支路	南起湖南西路，向北折向西再折向南至湖滨南路	道路沿古运河建设，位于古运河东侧，以“水”为主采词命名“云水西路”，描绘一幅云卷云舒、水波粼粼的和谐画面，让人们仿佛置身于一幅流动的山水画卷之中，感受自然之美，心灵得以净化与放松。
114		云水东路	不规则	支路	西起镜水路（规划），向东折向南至孔堂巷	道路沿古运河建设，位于古运河西侧，以“水”为主采词命名“云水东路”，描绘一幅云卷云舒、水波粼粼的和谐画面，让人们仿佛置身于一幅流动的山水画卷之中，感受自然之美，心灵得以净化与放松。
115		文轩路	南北	支路	北起龙山南街，南至金铭街（规划）	道路位于文轩社区范围内，命名“文轩路”，指位性强，好找好记。
116		金铭街	东西	支路	东起柳园南路，西至云水东路（规划）	道路紧邻孟达金铭轩，命名“金铭街”，

	老城区 片区					指位性强，好找好记。
117		文化南路	东西	支路	东起聊大西路，西至柳园南路	道路北侧已有标准路名“文化北路”“文化中路”，根据道路间距，命名“文化南路”，指位性强，好找好记。
118		斗虎巷	东西	支路	东起柳园南路，西至云水东路（规划）	“斗虎巷”为约定俗成地名，且已设置标牌，延续使用“斗虎巷”，指位性强，好找好记。
119		云涧街	东西	支路	东起龙山西街，西至镜水路（规划）	道路紧邻古运河，“云”飘逸不定、象征着自由与梦想；“涧”是山间流水的小沟，寓意着清新与宁静。命名“云涧街”，象征着街道两旁环境幽雅，居民生活自在惬意。
120		云湾街	东西	支路	东起云水西路（规划），西至大码头路（规划）	以“云”为主采词命名，“湾”指河流弯曲之处，给人以温柔环抱之感。命名“云湾街”，描绘了一幅云雾缭绕、河流轻绕的温馨画面，寓意此地将是居民心灵的港湾，充满温馨与安宁。
121		镜水路	不规则	支路	东起柳园南路，向西折向西南再折向东南至云湾街（规划）	道路沿古运河建设，位于古运河东侧，以“水”为主采词命名“镜水路”，既展现了沿途水景的美丽，也寓意着此地将如同明镜一般，映照出城市的繁荣与文明。
122		锦瑞路	东北-西南	支路	东北起荣盛锦绣学府东北角，西南至文化中路（规划）	“锦瑞路”为约定俗成地名，且道路紧邻荣盛锦绣学府，延续使用“锦瑞路”，方便人们识别记忆。
123		平安街	东西	支路	东起红庙路，西至锦瑞路（规划）	道路位于平安社区范围内，命名“平安街”，

						指位性强，好找好记。
124	老城区 片区	红庙西街	东西	支路	东起红庙路，向西折向西北至滨河东路	“红庙西街”为约定俗成地名，且已设置路牌，道路位于红庙村范围内，延续使用“红庙西街”，指位性强，好找好记。
125		二中北街	东西	支路	东起陈庄街，西至滨河东路	道路位于聊城二中北侧，命名“二中北街”，指位性强，好找好记。
126		二中南街	东西	支路	东起文苑路，西至聊城文苑中学	道路位于聊城二中、聊城二中家属院南侧，命名“二中南街”，指位性强，好找好记。
127		书香路	南北	支路	北起二中南街（规划），南至陈口路	道路紧邻畅博书香东郡小区，命名“书香路”，指位性强，好找好记。
128		里仁街	东西	支路	东起星悦路（规划），西至乐学路（规划）	道路附近多居住区，“里”指邻里之间；“仁”是儒家思想中的核心美德，代表仁爱、友善。命名“里仁街”，寓意居民将秉持仁爱之心，相互关爱，共同营造和谐友善的社区氛围。
129		新公路	南北	支路	北起东关街，南至镜水路（规划）	“新公路”为约定俗成地名，且已设置路牌，延续使用“新公路”，指位性强，好找好记。
130		大码头路	不规则	支路	北起东关街，向南折向东南至龙湾路	“大码头路”为约定俗成地名，且道路附近有山陕会馆码头，延续使用“大码头路”，指位性强，好找好记。
131	高铁新区 片区	同茂路	不规则	支路	东北起金城路（规划），向西南折向南至侯庄街	道路附近已有标准路名“同辉路”，故以“同”字为主采词命名，道路附近为工业发展区和仓储物流区，命名“同茂路”，寓意企业共同繁荣茂盛。

132	高铁新区 片区	同发路	南北	支路	北起圣泉街，南至侯庄街	以“同”字为主采词命名，道路附近为工业发展区和仓储物流区，命名“同发路”，寓意企业一同发达、共同富裕。
133		同升路	南北	支路	北起嘉园西路，南至侯庄街	以“同”字为主采词命名，道路附近为工业发展区和仓储物流区，命名“同升路”，寓意共同提升、共同进步。
134		运达街	东西	支路	东起城源路，西至同茂路（规划）	道路位于仓储物流区范围内，故以代表物流业的“达”字为主采词命名“运达街”，寓意物流高效、顺畅。
135		速达街	东西	支路	东起同辉路，西至同茂路（规划）	以“达”字为主采词命名，“速达”强调的是物流速度的极致追求，命名“速达街”，寓意物流系统高效运转，产业链向更加高效、智能的方向迈进。
136		广达街	东西	支路	东起城源路，西至同茂路（规划）	以“达”字为主采词命名，“广达”侧重于物流网络的广泛覆盖和物流资源的广泛整合。命名“广达街”，寓意物流企业构建起覆盖全国的物流网络，实现货物的快速流通和资源的优化配置。
137		射书台街	东西	支路	东起金城路（规划），西至城源路	道路临近聊古庙故城，战国时期，鲁仲连射书救聊城的故事发生于此，为纪念鲁仲连，在其射书处建台纪念，称鲁仲连台，也称射书台。命名“射书台街”，传承弘扬当地历史文化。
138		聊王路	南北	支路	北起射书台街（规划），南至圣泉街	道路临近聊古庙故城，聊古庙又称聊王庙，系祭祀颡项的庙宇。命名“聊王路”，传

	高铁新区 片区					承弘扬当地历史文化。
139		金城路	西北- 东南	支路	西北起同茂路（规划），东南至侯庄街	道路临近聊古庙故城，北魏郦道元所著《水经注》记载“...城内有金城...”，金城即坚固的城墙。命名“金城路”，传承弘扬当地历史文化。
140		郭田街	东西	支路	东起周公河西路（规划），西至海源路	道路连接郭庄和后田村，命名“郭田街”，指位性强，好找好记。
141		冷田路	不规则	支路	东起周公河西路（规划），向西折向南至企航北街（规划）	道路连前田村、后田村和冷庄，命名“冷田路”，指位性强，好找好记。
142		企航北街	东西	支路	东起周公河西路，西至摄城路	道路附近为仓储物流区和工业发展区，“企航”寓意企业乘风破浪、勇往直前。道路为“企航街”北侧第一条支路，派生命名“企航北街”，指位性强，好找好记。
143		企航南街	东西	支路	东起周公河西路，西至同创路	道路为“企航街”南侧第一条支路，派生命名“企航南街”，指位性强，好找好记。
144		郑楼路	南北	支路	北起后田街，南至企航北街（规划）	道路位于郑楼村范围内，命名“郑楼路”，传承乡愁记忆的同时，增强路名的指位性。
145		向庄路	南北	支路	北起企航街（规划），南至企航南街（规划）	道路位于向庄范围内，命名“向庄路”，传承乡愁记忆的同时，增强路名的指位性。
146		母庄路	南北	支路	北起企航街（规划），南至企航南街（规划）	道路位于母庄范围内，命名“母庄路”，传承乡愁记忆的同时，增强路名的指位性。
147		肖太路	南北	支路	北起徐庄街，南至企航南街（规划）	道路位于肖太村范围内，命名“肖太路”，传承乡愁记忆的同时，增强路名的指位性。
148	瑞昌街	东西	支路	东起铁西路（规划），西至旭升路（规划）	该区域多居住区，以“瑞云祥彩”为主题命名。聊堂路以南、明珠大街以北东西向	

	高铁新区 片区					支路以“瑞”为主采词命名，“瑞昌”指吉祥昌盛，命名“瑞昌街”，寓意片区充满好运与繁荣，是居民安居乐业的好地方。
149		瑞福街	东西	支路	东起铁西路（规划），西至旭升路（规划）	以“瑞”为主采词命名，“瑞福”强调吉祥与幸福，命名“瑞福街”，寓意此地居民生活幸福美满。
150		瑞景街	东西	支路	东起铁西路（规划），西至周公河东路	以“瑞”为主采词命名，“瑞景”指吉祥美好的景象，命名“瑞景街”，寓意此地环境优雅、景色宜人。
151		瑞年街	东西	支路	东起铁西路（规划），西至周公河东路	以“瑞”为主采词命名，“瑞年”寓意吉祥如意的一年又一年，命名“瑞年街”，寄托了对未来美好生活的期许。
152		彩云街	东西	支路	东起铁西路（规划），西至周公河东路	该区域附近多居住区，以“瑞云祥彩”为主题命名。明珠大街以南、复兴大街以北东西向支路以“彩”为主采词命名，“彩云”指绚丽多彩的云彩，命名“彩云街”，寓意此地色彩斑斓、充满活力与希望。
153		彩霞街	东西	支路	东起铁西路（规划），西至周公河东路	以“彩”为主采词命名，与彩云街相似，“彩霞”也指美丽的云彩，命名“彩霞街”，寓意晚霞优美、景色迷人。
154		彩霓街	东西	支路	东起铁西路（规划），西至周公河东路	以“彩”为主采词命名，“彩霓”指彩虹，命名“彩霓街”，寓意此地如同彩虹般绚烂多彩，为城市增添一抹亮丽的风景线。
155		祥宁街	东西	支路	东起铁西路（规划），西至周公河东路	该区域附近多居住区，以“瑞云祥彩”为主题命名。复兴大街以南、湖南西路以北

	高铁新区 片区					东西向支路以“祥”为主采词命名，“祥宁”指吉祥安宁，命名“祥宁街”，寓意此地是居民安居乐业、享受宁静生活的理想之地。
156		祥安街	东西	支路	东起铁西路（规划），西至周公河东路	以“祥”为主采词命名，“祥安”强调吉祥与平安，命名“祥安街”，寓意此地平安祥和，居民生活无忧。
157		云锦街	东西	支路	东起铁西路（规划），西至海源路	该区域附近多居住区，以“瑞云祥彩”为主题命名。湖南西路以南、凤城街以北东西向支路以“云”为主采词命名，“云锦”指如云般绚烂多彩的锦缎，命名“云锦街”，寓意此地繁花似锦、美丽动人。
158		云华街	东西	支路	东起铁西路（规划），西至海源路	以“云”为主采词命名“云华街”，寓意此地如同云端之上的华丽宝地，充满高贵与优雅。
159		旭升路	南北	支路	北起北京街（规划），南至凤城街	道路位于高铁新区片区东侧，“旭升”取自成语旭日东升，命名“旭升路”，寓意此地如同初升的太阳，充满生机、活力与希望。
160		铁西路	南北	次干路	北起聊堂路，南至凤城街	道路位于京九铁路西侧，命名“铁西路”，指位性强，好找好记。
161		北京街	西北-东南	次干路	西北起西宁路（规划），东南至铁西路（规划）	高铁新区片区规划打造水城新貌，体现“江北水城·两河明珠”的文化特色，突出主城区水脉文韵、古今同辉的风貌特色。规划东西向道路以运河沿岸标志性节点城市

	高铁新区 片区					命名，结合运河南北走向，自北向南依次命名“北京街”，将运河文化与城市发展相结合，引领人们穿越千年运河史迹；以水为媒，兴城旺业，展现了一幅生动的“以水兴城”美好图景。
162		通州街	东西	支路	东起延安路（规划），西至西宁路（规划）	以运河沿岸标志性节点城市命名，结合运河南北走向，自北向南依次命名“通州街”，将运河文化与城市发展相结合，引领人们穿越千年运河史迹；以水为媒，兴城旺业，展现了一幅生动的“以水兴城”美好图景。
163		武清街	东西	支路	东起城源路，西至同创路	以运河沿岸标志性节点城市命名，结合运河南北走向，自北向南依次命名“武清街”，将运河文化与城市发展相结合，引领人们穿越千年运河史迹；以水为媒，兴城旺业，展现了一幅生动的“以水兴城”美好图景。
164		静海街	东西	支路	东起火炬路（规划），西至西宁路（规划）	以运河沿岸标志性节点城市命名，结合运河南北走向，自北向南依次命名“静海街”，将运河文化与城市发展相结合，引领人们穿越千年运河史迹；以水为媒，兴城旺业，展现了一幅生动的“以水兴城”美好图景。
165		天津街	东西	次干路	东起海源路，西至西二环路	以运河沿岸标志性节点城市命名，结合运河南北走向，自北向南依次命名“天津街”，将运河文化与城市发展相结合，引领人们穿越千年运河史迹；以水为媒，兴城旺业，展现了一幅生动的“以水兴城”美好图景。

166	高铁新区 片区	泊头街	东西	支路	东起周公河西路，西至海源路	以运河沿岸标志性节点城市命名，结合运河南北走向，自北向南依次命名“泊头街”，将运河文化与城市发展相结合，引领人们穿越千年运河史迹；以水为媒，兴城旺业，展现了一幅生动的“以水兴城”美好图景。
167		沧州街	东西	支路	东起菏泽路（规划），西至西宁路（规划）	以运河沿岸标志性节点城市命名，结合运河南北走向，自北向南依次命名“沧州街”，将运河文化与城市发展相结合，引领人们穿越千年运河史迹；以水为媒，兴城旺业，展现了一幅生动的“以水兴城”美好图景。
168		德州街	东西	次干路	东起周公河西路，西至西二环路	以运河沿岸标志性节点城市命名，结合运河南北走向，自北向南依次命名“德州街”，将运河文化与城市发展相结合，引领人们穿越千年运河史迹；以水为媒，兴城旺业，展现了一幅生动的“以水兴城”美好图景。
169		武城街	东西	支路	东起城源路，西至火炬路	以运河沿岸标志性节点城市命名，结合运河南北走向，自北向南依次命名“武城街”，将运河文化与城市发展相结合，引领人们穿越千年运河史迹；以水为媒，兴城旺业，展现了一幅生动的“以水兴城”美好图景。
170		临清街	东西	支路	东起周公河西路，西至郑州路（规划）	以运河沿岸标志性节点城市命名，结合运河南北走向，自北向南依次命名“临清街”，将运河文化与城市发展相结合，引领人们穿越千年运河史迹；以水为媒，兴城旺业，展现了一幅生动的“以水兴城”美好图景。

171	高铁新区 片区	聊城街	东西	支路	东起济南路（规划），西至主城区西边界	以运河沿岸标志性节点城市命名，结合运河南北走向，自北向南依次命名“聊城街”，将运河文化与城市发展相结合，引领人们穿越千年运河史迹；以水为媒，兴城旺业，展现了一幅生动的“以水兴城”美好图景。
172		济宁街	东西	支路	东起海源路，西至济南路（规划）	以运河沿岸标志性节点城市命名，结合运河南北走向，自北向南依次命名“济宁街”，将运河文化与城市发展相结合，引领人们穿越千年运河史迹；以水为媒，兴城旺业，展现了一幅生动的“以水兴城”美好图景。
173		徐州街	东西	支路	东起八东路，西至泰和路	以运河沿岸标志性节点城市命名，结合运河南北走向，自北向南依次命名“徐州街”，将运河文化与城市发展相结合，引领人们穿越千年运河史迹；以水为媒，兴城旺业，展现了一幅生动的“以水兴城”美好图景。
174		宿迁街	东西	支路	东起火炬路，西至西宁路（规划）	以运河沿岸标志性节点城市命名，结合运河南北走向，自北向南依次命名“宿迁街”，将运河文化与城市发展相结合，引领人们穿越千年运河史迹；以水为媒，兴城旺业，展现了一幅生动的“以水兴城”美好图景。
175		淮安街	东西	支路	东起城源路，西至罗庄路	以运河沿岸标志性节点城市命名，结合运河南北走向，自北向南依次命名“淮安街”，将运河文化与城市发展相结合，引领人们穿越千年运河史迹；以水为媒，兴城旺业，展现了一幅生动的“以水兴城”美好图景。

176	高铁新区 片区	清江街	东西	支路	东起八西路，西至泰和路	以运河沿岸标志性节点城市命名，结合运河南北走向，自北向南依次命名“清江街”，将运河文化与城市发展相结合，引领人们穿越千年运河史迹；以水为媒，兴城旺业，展现了一幅生动的“以水兴城”美好图景。
177		高邮街	东西	支路	东起海源路，西至八东路	以运河沿岸标志性节点城市命名，结合运河南北走向，自北向南依次命名“高邮街”，将运河文化与城市发展相结合，引领人们穿越千年运河史迹；以水为媒，兴城旺业，展现了一幅生动的“以水兴城”美好图景。
178		扬州街	东西	支路	东起滨州路（规划），西至西宁路（规划）	以运河沿岸标志性节点城市命名，结合运河南北走向，自北向南依次命名“扬州街”，将运河文化与城市发展相结合，引领人们穿越千年运河史迹；以水为媒，兴城旺业，展现了一幅生动的“以水兴城”美好图景。
179		镇江街	东西	支路	东起包头路（规划），西至西宁路（规划）	以运河沿岸标志性节点城市命名，结合运河南北走向，自北向南依次命名“镇江街”，将运河文化与城市发展相结合，引领人们穿越千年运河史迹；以水为媒，兴城旺业，展现了一幅生动的“以水兴城”美好图景。
180		丹阳街	东西	支路	东起滨州路（规划），西至摄城路	以运河沿岸标志性节点城市命名，结合运河南北走向，自北向南依次命名“丹阳街”，将运河文化与城市发展相结合，引领人们穿越千年运河史迹；以水为媒，兴城旺业，展现了一幅生动的“以水兴城”美好图景。

181	高铁新区 片区	无锡街	东西	支路	东起火炬路，西至西宁路（规划）	以运河沿岸标志性节点城市命名，结合运河南北走向，自北向南依次命名“无锡街”，将运河文化与城市发展相结合，引领人们穿越千年运河史迹；以水为媒，兴城旺业，展现了一幅生动的“以水兴城”美好图景。
182		苏州街	东西	支路	东起淄博路（规划），西至泰和路	以运河沿岸标志性节点城市命名，结合运河南北走向，自北向南依次命名“苏州街”，将运河文化与城市发展相结合，引领人们穿越千年运河史迹；以水为媒，兴城旺业，展现了一幅生动的“以水兴城”美好图景。
183		嘉兴街	东西	支路	东起榆林路（规划），西至西宁路（规划）	以运河沿岸标志性节点城市命名，结合运河南北走向，自北向南依次命名“嘉兴街”，将运河文化与城市发展相结合，引领人们穿越千年运河史迹；以水为媒，兴城旺业，展现了一幅生动的“以水兴城”美好图景。
184		杭州街	东西	支路	东起滨州路（规划），西至泰和路	以运河沿岸标志性节点城市命名，结合运河南北走向，自北向南依次命名“杭州街”，将运河文化与城市发展相结合，引领人们穿越千年运河史迹；以水为媒，兴城旺业，展现了一幅生动的“以水兴城”美好图景。
185		滨州路	南北	支路	北起扬州路（规划），南至凤城街	高铁新区片区规划打造水城新貌，体现“江北水城·两河明珠”的文化特色，突出主城区水脉文韵、古今同辉的风貌特色。规划南北向道路以黄河沿岸标志性节点城市命名，结合黄河东西走向，自东向西依次

	高铁新区 片区					命名“滨州路”，勾勒出黄河东西贯穿的壮丽图景，将黄河的磅礴文化和城市的蓬勃发展紧密相连，以水为媒，兴城旺业，展现了一幅生动的“以水兴城”美好图景。
186		淄博路	南北	支路	北起扬州街（规划），南至凤城街	以黄河沿岸标志性节点城市命名，结合黄河东西走向，自东向西依次命名“淄博路”，勾勒出黄河东西贯穿的壮丽图景，将黄河的磅礴文化和城市的蓬勃发展紧密相连，以水为媒，兴城旺业，展现了一幅生动的“以水兴城”美好图景。
187		济南路	南北	支路	北起明珠大街（规划），南至崇文街	以黄河沿岸标志性节点城市命名，结合黄河东西走向，自东向西依次命名“济南路”，勾勒出黄河东西贯穿的壮丽图景，将黄河的磅礴文化和城市的蓬勃发展紧密相连，以水为媒，兴城旺业，展现了一幅生动的“以水兴城”美好图景。
188		菏泽路	南北	支路	北起北京街（规划），南至明珠大街（规划）	以黄河沿岸标志性节点城市命名，结合黄河东西走向，自东向西依次命名“菏泽路”，勾勒出黄河东西贯穿的壮丽图景，将黄河的磅礴文化和城市的蓬勃发展紧密相连，以水为媒，兴城旺业，展现了一幅生动的“以水兴城”美好图景。
189		郑州路	南北	支路	北起聊堂路，南至徐州街（规划）	以黄河沿岸标志性节点城市命名，结合黄河东西走向，自东向西依次命名“郑州路”，勾勒出黄河东西贯穿的壮丽图景，将黄河

						的磅礴文化和城市的蓬勃发展紧密相连，以水为媒，兴城旺业，展现了一幅生动的“以水兴城”美好图景。
190	高铁新区 片区	开封路	南北	支路	北起扬州街（规划），南至凤城街	以黄河沿岸标志性节点城市命名，结合黄河东西走向，自东向西依次命名“开封路”，勾勒出黄河东西贯穿的壮丽图景，将黄河的磅礴文化和城市的蓬勃发展紧密相连，以水为媒，兴城旺业，展现了一幅生动的“以水兴城”美好图景。
191		焦作路	南北	支路	北起天津街（规划），南至德州街（规划）	以黄河沿岸标志性节点城市命名，结合黄河东西走向，自东向西依次命名“焦作路”，勾勒出黄河东西贯穿的壮丽图景，将黄河的磅礴文化和城市的蓬勃发展紧密相连，以水为媒，兴城旺业，展现了一幅生动的“以水兴城”美好图景。
192		洛阳路	南北	支路	北起天津街（规划），南至崇文街	以黄河沿岸标志性节点城市命名，结合黄河东西走向，自东向西依次命名“洛阳路”，勾勒出黄河东西贯穿的壮丽图景，将黄河的磅礴文化和城市的蓬勃发展紧密相连，以水为媒，兴城旺业，展现了一幅生动的“以水兴城”美好图景。
193		三门峡路	南北	支路	北起天津街（规划），南至沧州街（规划）	以黄河沿岸标志性节点城市命名，结合黄河东西走向，自东向西依次命名“三门峡路”，勾勒出黄河东西贯穿的壮丽图景，将黄河的磅礴文化和城市的蓬勃发展紧密

						相连，以水为媒，兴城旺业，展现了一幅生动的“以水兴城”美好图景。
194	高铁新区 片区	运城路	南北	支路	北起明珠大街（规划），南至崇文街	以黄河沿岸标志性节点城市命名，结合黄河东西走向，自东向西依次命名“运城路”，勾勒出黄河东西贯穿的壮丽图景，将黄河的磅礴文化和城市的蓬勃发展紧密相连，以水为媒，兴城旺业，展现了一幅生动的“以水兴城”美好图景。
195		吕梁路	南北	支路	北起扬州街（规划），南至十里营街	以黄河沿岸标志性节点城市命名，结合黄河东西走向，自东向西依次命名“吕梁路”，勾勒出黄河东西贯穿的壮丽图景，将黄河的磅礴文化和城市的蓬勃发展紧密相连，以水为媒，兴城旺业，展现了一幅生动的“以水兴城”美好图景。
196		延安路	南北	支路	北起北京街（规划），南至湖南西路	以黄河沿岸标志性节点城市命名，结合黄河东西走向，自东向西依次命名“延安路”，勾勒出黄河东西贯穿的壮丽图景，将黄河的磅礴文化和城市的蓬勃发展紧密相连，以水为媒，兴城旺业，展现了一幅生动的“以水兴城”美好图景。
197		榆林路	南北	支路	北起扬州街（规划），南至凤城街	以黄河沿岸标志性节点城市命名，结合黄河东西走向，自东向西依次命名“榆林路”，勾勒出黄河东西贯穿的壮丽图景，将黄河的磅礴文化和城市的蓬勃发展紧密相连，以水为媒，兴城旺业，展现了一幅生动的

						“以水兴城”美好图景。
198	高铁新区 片区	包头路	南北	支路	北起扬州街（规划），南至十里营街	以黄河沿岸标志性节点城市命名，结合黄河东西走向，自东向西依次命名“包头路”，勾勒出黄河东西贯穿的壮丽图景，将黄河的磅礴文化和城市的蓬勃发展紧密相连，以水为媒，兴城旺业，展现了一幅生动的“以水兴城”美好图景。
199		兰州路	南北	支路	北起明珠大街（规划），南至湖南西路	以黄河沿岸标志性节点城市命名，结合黄河东西走向，自东向西依次命名“兰州路”，勾勒出黄河东西贯穿的壮丽图景，将黄河的磅礴文化和城市的蓬勃发展紧密相连，以水为媒，兴城旺业，展现了一幅生动的“以水兴城”美好图景。
200		宁夏路	南北	支路	北起扬州街（规划），南至凤城街	以黄河沿岸标志性节点城市命名，结合黄河东西走向，自东向西依次命名“宁夏路”，勾勒出黄河东西贯穿的壮丽图景，将黄河的磅礴文化和城市的蓬勃发展紧密相连，以水为媒，兴城旺业，展现了一幅生动的“以水兴城”美好图景。
201		西宁路	南北	支路	北起北京街（规划），南至凤城街	以黄河沿岸标志性节点城市命名，结合黄河东西走向，自东向西依次命名“西宁路”，勾勒出黄河东西贯穿的壮丽图景，将黄河的磅礴文化和城市的蓬勃发展紧密相连，以水为媒，兴城旺业，展现了一幅生动的“以水兴城”美好图景。

202	高铁新区 片区	崇华街	东西	支路	东起西二环路，西至主城区西边界	道路附近已有标准路名“崇文街”，故以“崇”字为主采词命名，道路附近规划商业商务区，命名“崇华街”，寓意片区商业繁华兴旺。
203		迎客路	南北	支路	北起明珠大街（规划），南至湖南西路（规划）	道路位于聊城西站北侧，“迎客”直接表达热情迎接来客之意，命名“迎客路”，体现了聊城对外来游客和访客的热情好客态度。
204		好客路	南北	支路	北起明珠大街（规划），南至崇华街（规划）	道路位于聊城西站北侧，“好客”是中国传统美德之一，命名“好客路”，强调聊城人民友善、乐于助人的品质，以及对所有到访者的热烈欢迎。
205		礼客路	南北	支路	北起明珠大街（规划），南至湖南西路（规划）	道路位于聊城西站北侧，“礼客”结合了“礼仪”与“待客”之意，命名“礼客路”，彰显了聊城注重礼仪文化，对待客人彬彬有礼的风尚。
206		明珠大街	东西	主干路	东起昌润南路，西至主城区西边界	道路为城市主干路，该片区规划打造水城新貌，体现“江北水城·两河明珠”的文化特色，突出主城区水脉文韵、古今同辉的风貌特色。命名“明珠大街”，直观表达了“两河明珠”的城市特色，寓意该片区将发展成为聊城西部一颗熠熠发光的城市明珠。
207		孙庄路	南北	支路	北起凤城街，南至繁华街（规划）	道路位于孙庄范围内，命名“孙庄路”，传承乡愁记忆的同时，增强路名的指位性。

208	高铁新区 片区	孙楼路	南北	支路	北起凤城街，南至南二环路	道路位于孙楼村范围内，命名“孙楼路”，传承乡愁记忆的同时，增强路名的指位性。
209		繁荣路	南北	支路	北起繁华街（规划），南至裕民街	“繁荣”寓意经济昌盛、社会兴旺，命名“繁荣路”，寄托了对经济繁荣、社会和谐发展的美好愿景。
210		康民街	东西	支路	东起孙楼路（规划），西至繁荣路（规划）	道路附近已有标准路名“裕民街”，故以“民”字为主采词命名，“康民”意指民众安康，命名“康民街”，体现了对居民健康生活的祝愿，寓意居民安居乐业、健康生活。
211		繁华街	东西	主干路	东起主城区边界线，西至西二环路	“繁华”形容景象繁荣热闹，命名“繁华街”，描绘了此地经济发达、人流如织的繁华景象。
212	开发区高 新区片区	乌苏里江街	东西	支路	东起武夷山路，西至泰山路（规划）	开发区高新区片区内东西向道路延用以“河”命名的规律，结合道路具体位置、附近以“河”命名的标准路名特征，选取合适的河流命名“乌苏里江街”，体现片区气贯山河的特点。
213		太子河街	东西	支路	东起中华北路，西至黄山路	东西向道路延用以“河”命名的规律，结合道路具体位置、附近以“河”命名的标准路名特征，选取合适的河流命名“太子河街”，体现片区气贯山河的特点。
214		永定河街	东西	支路	东起蒙山路，西至中华南路	东西向道路延用以“河”命名的规律，结合道路具体位置、附近以“河”命名的标准路名特征，选取合适的河流命名“永定

						河街”，体现片区气贯山河的特点。
215	开发区高新区片区	潮白河街	东西	支路	东起庐山路，西至燕山路	东西向道路延用以“河”命名的规律，结合道路具体位置、附近以“河”命名的标准路名特征，选取合适的河流命名“潮白河街”，体现片区气贯山河的特点。
216		沂水街	东西	支路	东起台湾山路（规划），西至湄河东路	东西向道路延用以“河”命名的规律，结合道路具体位置、附近以“河”命名的标准路名特征，选取合适的河流命名“沂水街”，体现片区气贯山河的特点。
217		泗水街	东西	支路	东起戴云山路（规划），西至湄河东路	东西向道路延用以“河”命名的规律，结合道路具体位置、附近以“河”命名的标准路名特征，选取合适的河流命名“泗水街”，体现片区气贯山河的特点。
218		乌江街	东西	支路	东起黄山路，西至华山路	东西向道路延用以“河”命名的规律，结合道路具体位置、附近以“河”命名的标准路名特征，选取合适的河流命名“乌江街”，体现片区气贯山河的特点。
219		金沙江街	东西	支路	东起中华南路，西至黄山路	东西向道路延用以“河”命名的规律，结合道路具体位置、附近以“河”命名的标准路名特征，选取合适的河流命名“金沙江街”，体现片区气贯山河的特点。
220		钱塘江街	东西	支路	东起台湾山路（规划），西至庐山路	东西向道路延用以“河”命名的规律，结合道路具体位置、附近以“河”命名的标准路名特征，选取合适的河流命名“钱塘江街”，体现片区气贯山河的特点。

221	开发区高新区片区	澜沧江街	东西	支路	东起台湾山路(规划),西至聊位河西路(规划)	东西向道路延用以“河”命名的规律,结合道路具体位置、附近以“河”命名的标准路名特征,选取合适的河流命名“澜沧江街”,体现片区气贯山河的特点。
222		清河路	西北-东南	支路	西北起滨河东路,东南至黄山路	“清河路”为约定俗成路名,且已设置路牌,延续使用“清河路”,方便人们识别记忆,同时符合片区东西向道路以“河”命名的规律。
223		台湾山路	南北	支路	北起漠河街,南至澜沧江街(规划)	开发区高新区片区内南北向道路延用以“山”命名的规律,结合道路具体位置、附近以“山”命名的标准路名特征,选取合适的河流命名“台湾山路”,体现片区气贯山河的特点。
224		五莲山路	南北	支路	北起黑龙江路,南至松花江路	南北向道路延用以“山”命名的规律,结合道路具体位置、附近以“山”命名的标准路名特征,选取合适的河流命名“五莲山路”,体现片区气贯山河的特点。
225		戴云山路	南北	支路	北起黄河路,南至长江路	南北向道路延用以“山”命名的规律,结合道路具体位置、附近以“山”命名的标准路名特征,选取合适的河流命名“戴云山路”,体现片区气贯山河的特点。
226		莲花山路	南北	支路	北起沂水街(规划),南至长江路	南北向道路延用以“山”命名的规律,结合道路具体位置、附近以“山”命名的标准路名特征,选取合适的河流命名“莲花山路”,体现片区气贯山河的特点。

227	开发区高 新区片区	井冈山路	南北	支路	北起东江街，南至之江街	南北向道路延用以“山”命名的规律，结合道路具体位置、附近以“山”命名的标准路名特征，选取合适的河流命名“井冈山路”，体现片区气贯山河的特点。
228		五台山路	南北	支路	北起牡丹江路，南至嫩江路	南北向道路延用以“山”命名的规律，结合道路具体位置、附近以“山”命名的标准路名特征，选取合适的河流命名“五台山路”，体现片区气贯山河的特点。
229		太白山路	南北	支路	北起太子河街（规划），南至辽河路	南北向道路延用以“山”命名的规律，结合道路具体位置、附近以“山”命名的标准路名特征，选取合适的河流命名“太白山路”，体现片区气贯山河的特点。
230		大别山路	南北	支路	北起滨河东路，南至辽河路	南北向道路延用以“山”命名的规律，结合道路具体位置、附近以“山”命名的标准路名特征，选取合适的河流命名“大别山路”，体现片区气贯山河的特点。
231		仙霞山路	南北	支路	北起东江街，南至之江街	南北向道路延用以“山”命名的规律，结合道路具体位置、附近以“山”命名的标准路名特征，选取合适的河流命名“仙霞山路”，体现片区气贯山河的特点。
232		岷山路	南北	支路	北起湄河路，南至海河西路	“岷山路”为约定俗成路名，且已设置路牌，延续使用“岷山路”，方便人们识别记忆，同时符合片区南北向道路以“山”命名的规律。
233		椿萱街	东西	支路	东起清悦路（规划），西至景悦路（规划）	道路附近多居住区，“椿萱并茂”取自《庄

234	开发区高新区片区	并茂街	东西	支路	东起清悦路（规划），西至景悦路（规划）	子·逍遥游》，椿树代表长寿，萱草又称忘忧草，能使人忘记忧愁，“椿萱并茂”意指父母健在，身体康健，家族兴旺发达。命名“椿萱街”“并茂街”，寓意居民长寿、快乐无忧。
235		棠棣街	东西	支路	东起清悦路（规划），西至景悦路（规划）	道路附近多居住区，“棠棣同馨”取自《诗经·小雅·棠棣》，常用来赞美兄弟间的深厚情谊，命名“棠棣街”“同馨街”，寓意邻里和睦相处、家庭温馨幸福。
236		同馨街	东西	支路	东起清悦路（规划），西至景悦路（规划）	
237		兰桂街	东西	支路	东起康悦路（规划），西至景悦路（规划）	道路附近多居住区，“兰桂齐芳”原意是指兰花和桂花一同开放，散发芳香，后用来比喻有出息的子弟（儿孙）同时显贵发达。命名“兰桂街”“齐芳街”，寓意片区人才辈出、前程似锦。
238		齐芳街	东西	支路	东起清悦路（规划），西至景悦路（规划）	
239		清悦路	南北	支路	北起椿萱街（规划），南至麻庄街	道路附近多居住区，“悦”意为“愉悦、喜悦”，以“悦”为主采词命名，道路沿四新河建设，取代表河流的“清”字组合命名“清悦路”，寓意居住区环境清新，使人身心愉悦。
240		康悦路	不规则	支路	北起黑龙江路，向西南折向东南至清悦路（规划）	道路附近多居住区，“悦”意为“愉悦、喜悦”，以“悦”为主采词命名“康悦路”，寓意居民长乐永康。
241		景悦路	不规则	支路	北起黑龙江路，向西南折向东南至四新河路	道路附近多居住区，“悦”意为“愉悦、喜悦”，以“悦”为主采词命名“景悦路”，寓意居住区景色秀丽，令人赏心悦目。

242	开发区高新区片区	春祺街	东西	支路	东起四新河路，西至景悦路（规划）	“春祺”取自“春祺夏安，秋绥冬禧”，意指春天的吉祥与幸福。春天是万物复苏、生机勃勃的季节，命名“春祺街”，寄托了对生活如春日般温暖明媚、充满希望的祝愿。
243		夏安街	东西	支路	东起四新河路，西至景悦路（规划）	“夏安”取自“春祺夏安，秋绥冬禧”，祝愿夏天平安顺遂。命名“夏安街”，寄托了对安然度夏、享受夏日美好的祝愿。
244		秋绥街	东西	支路	东起四新河路，西至景悦路（规划）	“秋绥”取自“春祺夏安，秋绥冬禧”，“绥”有平安、安定的意思，与秋天丰收的景象相呼应。命名“秋绥街”，寄托了对宁静祥和、平安喜乐的祝愿。
245		冬禧街	东西	支路	东起四新河路，西至景悦路（规划）	“冬禧”取自“春祺夏安，秋绥冬禧”，是对冬天幸福吉祥的祝愿。命名“冬禧街”，寄托了对家人团聚、共享天伦之乐的祝愿。
246	凤凰工业园片区	班滑河东路	不规则	支路	北起东江街（规划），向南折向东南至光岳南路	道路位于班滑河东侧，沿河建设，命名“班滑河东路”，指位性强，同时与班滑河西路相呼应。
247		弘道路	南北	支路	北起平山卫街，南至弘毅路（规划）	道路紧邻聊城市第一实验学校中学部、小学部，“弘道”取自《论语·卫灵公》：“人能弘道，非弘道人。”意为弘扬大道、弘扬正道，命名“弘道路”，寓意学生品德高尚。
248		弘毅路	西北-东南	支路	西北起姚庄路，东南至光岳南路	道路紧邻聊城市第一实验学校中学部、小学部，“弘毅”取自《论语·泰伯》：“士

						不可以不弘毅，任重而道远。”意为宽宏坚毅，命名“弘毅路”，寓意学生意志坚强、抱负远大。
249	凤凰工业园片区	清正路	南北	支路	北起平山卫街，南至东郡路	道路附近已有标准路名“清风路”，且道路位于东昌府区政府南侧，命名“清正路”，寓意清正廉明。
250		聊位河西路	南北	支路	北起奥体路，南至澜沧江街（规划）	“聊位河东路”为约定俗成地名，且已设置路牌，道路位于聊位河西侧，沿河建设，延续使用“班滑河东路”，指位性强。
251		聊位河东路	南北	支路	北起奥体路，南至南二环路	“聊位河西路”为约定俗成地名，且已设置路牌，道路位于聊位河东侧，沿河建设，延续使用“班滑河西路”，指位性强。
252		小纬一路	东西	支路	东起中华南路，西至运河东路	道路位于纬一路北侧，且为纬一路北侧唯一一条走向与纬一路一致的待命名道路，命名“小纬一路”，减少路名采词，方便人们识别记忆。
253		张飞村街	东西	支路	东起经一路，西至富锦路	道路位于张飞村范围内，以村庄名称命名“张飞村街”，传承乡愁记忆的同时，增强路名的指位性。
254		阜成街	不规则	支路	西起中华南路，向东折向东南至四新河路	道路附近为居住生活区，取“物阜民康”的“阜”字为主采词命名，寓意丰富、繁盛，命名“阜成街”，象征此地商业繁荣、居民事业有成。
255		阜宁街	东西	支路	东起四新河路，西至东二环路	以“阜”为主采词命名，“阜宁”结合“阜”的富饶与“宁”的安宁，命名“阜宁街”，

						寓意片区生活富足、社会安宁，是居民安居乐业之地。
256	凤凰工业园片区	阜丰街	东西	支路	东起四新河路，西至中华南路	以“阜”为主采词命名，“阜丰”意指物产丰富、丰收满盈。命名“阜丰街”，寓意片区贸易兴旺，居民生活丰衣足食。
257		阜康街	东西	支路	东起四新河路，西至许营路（规划）	以“阜”为主采词命名，“阜康”融合了“阜”的兴旺与“康”的健康，命名“阜康街”，表达了对居民生活安康的美好祝愿。
258		许营路	南北	支路	北起南二环路，南至阜康街（规划）	道路位于许营镇驻地范围内，且道路紧邻许营镇政府，命名“许营路”，指位性强。
259	工贸物流区片区	永兴路	东北-西南	支路	东北起站前北路南，西南至邓王街（规划）	道路东侧南北向支路已有标准路名永丰路，故以“永”字为主采词命名，道路附近为工业发展区，命名“永兴路”，寓意片区经济长久繁荣、持续发展。
260		华泰街	东西	支路	东起昌润北路，西至站前北路	道路北侧东西向支路已有标准路名祥泰街，故以“泰”字为主采词命名，道路附近为工业发展区和居住生活区，命名“华泰街”，寓意工业繁荣、社会和谐。
261		锦航街	东西	支路	东起柳园北路，西至富通路（规划）	道路附近东西向道路已有标准路名锦园路，“锦”字在中国文化中象征美好、繁荣和富贵，故以“锦”为主采词命名，道路附近为仓储物流区，命名“锦航街”，寓意物流运输如同航行在繁荣的商海中，一帆风顺、前程似锦。

262	工贸物流 区片区	锦达街	东西	支路	东起卫育北路，西至华通路	以“锦”为主采词命名，命名“锦达街”，寓意物流运输能够顺利通达各地，实现货物的快速流通和经济的繁荣发展。
263		富通路	南北	支路	北起锦航街（规划），南至嘉和西路	道路附近南北向道路已有标准路名华通路，且位于仓储物流区范围内，“通”代表物流运输的畅通无阻和高效便捷，故以“通”为主采词命名“富通路”，寓意财富汇聚、物流通达。
264		裕通路	不规则	支路	北起锦云街（规划），向南折向西至昌润北路	以“通”字为主采词命名，道路附近为居住生活区，命名“裕通路”，寓意居民生活富足。
265		嘉景街	东西	支路	东起昌润北路，西至富隆路（规划）	道路位于嘉明经济开发区范围内，且附近已有标准路名嘉明路、嘉园东路，“嘉”字寓意美好、优秀，故以“嘉”字为主采词命名，道路附近为居住生活区，命名“嘉景街”，寓意片区环境优美、景色宜人，是居民生活休闲的佳地。
266		嘉瑞街	东西	支路	东起站前北路，西至康隆路（规划）	以“嘉”字为主采词命名，道路附近为居住生活区，命名“嘉瑞街”，寓意片区充满吉祥之气，为居民带来好运和幸福。
267		嘉悦街	东西	支路	东起站前北路，西至富隆路（规划）	以“嘉”字为主采词命名，道路附近为居住生活区，命名“嘉悦街”，寓意居民生活充满愉悦和满足。
268		嘉和街	东西	支路	东起站前北路，西至富隆路（规划）	以“嘉”字为主采词命名，道路附近为居住生活区，命名“嘉和街”，寓意居民和

						谐相处，居住环境温馨、和睦。
269	工贸物流区片区	嘉程街	东西	支路	东起庆隆路（规划），西至站前北路	以“嘉”字为主采词命名，道路附近为居住生活区，命名“嘉程街”，寓意居民开启幸福生活的新旅程。
270		富隆路	不规则	支路	西北起嘉景街（规划），向东南折向东北至昌润北路	道路附近已有标准路名“嘉隆路”，故以“隆”字为主采词命名，道路附近为居住生活区，命名“富隆路”，寓意片区经济繁荣，居民生活富足。
271		康隆路	南北	支路	北起嘉和西路，南至京济路	以“隆”字为主采词命名，道路附近为居住生活区，命名“康隆路”，寓意居民身体健康、社会安定。
272		兴隆路	南北	支路	北起嘉园东路，南至京济路	以“隆”字为主采词命名，道路附近为居住生活区，命名“兴隆路”，寓意片区兴旺发达、欣欣向荣。
273		庆隆路	南北	支路	北起京济路，南至嘉程街（规划）	以“隆”字为主采词命名，道路附近为居住生活区，命名“庆隆路”，寓意居民福顺昌隆。
274		周公河南街	东西	支路	东起花园北路，西至乐学路（规划）	道路位于周公河南侧，命名“周公河南街”，指位性强，易识易记。
275		周公河北街	不规则	支路	北起嘉和东路，向南折向东至二干渠北路（规划）	道路位于周公河北侧，命名“周公河北街”，指位性强，易识易记。
276		宏图路	南北	支路	北起八里庄街，南至丰民街（规划）	道路附近已有标准路名宏业路，故以“宏”字为主采词命名，道路附近为居住生活区，命名“宏图路”，寓意片区发展前景广阔，居民拥有宏图大志。

277	工贸物流区片区	丰民街	东西	支路	东起柳园北路，西至新水河路	道路附近已有标准路名瑞民街，故以“民”字为主采词命名，道路附近为居住生活区，命名“丰民街”，寓意片区居民衣丰食足。
278		丰宁街	东西	支路	东起福昌路（规划），西至福佑路（规划）	道路附近为居住生活区，取“福寿康宁”的“宁”字对东西向道路进行命名，“宁”代表安宁、平静、和谐，命名“丰宁街”，寓意居民安居乐业、生活美满。
279		康宁街	东西	支路	东起花园北路，西至福佑路（规划）	以“宁”字为主采词进行命名，“康”代表健康、安康，命名“康宁街”，表达了对居民身体健康、精神愉悦、生活安定的美好祝愿。
280		福昌路	南北	支路	北起八里庄街，南至康宁街（规划）	道路附近为居住生活区，取“福寿康宁”的“福”字对南北向道路进行命名，“昌”意味着兴旺发达、繁荣昌盛，命名“福昌路”，寓意片区福运昌盛、幸福繁荣。
281		福佑路	不规则	支路	北起八里庄街，向南至济聊高速北侧，再折向东约 100 米	以“福”字为主采词命名，“佑”表示保佑、庇护，命名“福佑路”，寓意居民幸福、安康、顺利。
282		立业路	南北	支路	北起富农街（规划），南至兴农街	道路附近已有标准路名创业路，且附近为商业商务区，故以“业”为主采词命名“立业路”，表达了对人们事业成功的期望和祝福，寓意建功立业、功成名就。
283		富农街	东西	支路	东起惠达路，西至运通路	道路附近已有标准路名兴农街，且位于农贸片区范围内，故以“农”字为主采词进行命名“富农街”，寄托了对农业繁荣、

	工贸物流区片区					农民富裕的美好祝愿。
284		丽湾街	东西	支路	东起库财刘路(规划),西至二干渠北路(规划)	道路位于周公河南岸,沿水湾修建,且附近有白庄丽湾花园,命名“丽湾街”,寓意水湾环境优美,同时增强路名的指位性。
285		库财刘路	东北-西南	支路	东北起周公河,西南至济聊高速	道路位于库财刘村范围内,命名“库财刘路”,传承乡愁记忆,增强路名的指位性。
286		精诚街	东西	支路	东起滨河西路,西至卓成路(规划)	工业发展区范围内道路以“卓成高远、精益求精”为主题进行命名,规划东西向道路以“精”字为主采词命名,道路命名“精诚街”,寓指真诚待人、专心做事、精益求精的态度和追求。
287		精博街	东西	支路	东起滨河西路,西至光岳北路	以“精”字为主采词命名“精博街”,寓指片区在工业领域具有精深广博的特点。
288		卓越路	南北	支路	北起丰和街,南至精博街(规划)	工业发展区范围内道路以“卓成高远、精益求精”为主题进行命名,规划南北向道路以“卓”字为主采词命名,道路命名“卓越路”,寓意片区将不断超越和创新,未来取得非凡的成就。
289		卓远路	南北	支路	北起丰和街,南至精博街(规划)	以“卓”字为主采词命名“卓远路”,寓意片区企业拥有开阔的视野和远大的志向,勇于探索未知领域,不断开拓新的发展空间。
290		卓成路	南北	支路	北起丰和街,南至精博街(规划)	以“卓”字为主采词命名“卓成路”,寓意该区域在工业发展过程中将不断取得丰硕的成果和显著的成就。

291	工贸物流 区片区	博闻路	南北	支路	北起丰和街，南至康泰街	聊城大学东昌学院（新校区）西侧居住生活区道路以“博闻多识、才望高雅”为主题命名，南北向道路以“博”为主采词命名，“博闻”取自成语“博见洽闻”，寓意学生学识渊博、文采飞扬。
292		博见路	南北	支路	北起才望街（规划），南至康泰街	以“博”为主采词命名，“博见”取自成语“博见洽闻”，寓意学生视野开阔。
293		博广路	南北	支路	北起才望街（规划），南至康泰街	以“博”为主采词命名，“博广”取自成语“博文广见”，寓意学生学问渊博、见识广泛。
294		博洋路	南北	支路	北起才望街（规划），南至康泰街	以“博”为主采词命名，“博洋”取自成语“博洋内涵”，寓意学生心胸宽广、相貌英俊、内外兼修。
295		才望街	东西	支路	东起滨河西路，西至光岳北路	聊城大学东昌学院（新校区）西侧居住生活区道路以“博闻多识、才望高雅”为主题命名，东西向道路以“才”为主采词命名，取成语“才望高雅”命名“才望街”，寓意学生才华横溢、举止文雅。
296		才高街	东西	支路	东起博闻路（规划），西至博洋路（规划）	以“才”为主采词命名，取成语“才望高雅”命名“才高街”，寓意学生才华横溢、举止文雅。
297		才雅街	东西	支路	东起博闻路（规划），西至昌富路（规划）	以“才”为主采词命名，取成语“才望高雅”命名“才雅街”，寓意学生才华横溢、举止文雅。

298	工贸物流 区片区	昌泰路	南北	支路	北起才望街（规划），南至康泰街	道路附近已有标准路名昌达路，且附近规划有商业商务区，故以“昌”字为主采词命名“昌泰路”，寓意片区昌盛安泰。
299		昌荣路	南北	支路	北起兴农街（规划），南至才雅街（规划）	以“昌”字为主采词命名“昌荣路”，寓意片区经济繁荣。
300		昌富路	南北	支路	北起才望街（规划），南至康泰街	以“昌”字为主采词命名“昌富路”，寓意片区富贵荣华。
301		广运街	东西	次干路	东起东二环路，西至滨河东路	道路附近为仓储物流区和工业发展区，命名“广运街”，寓意片区广聚财源、运达天下。
302	旅游度假 区片区	曹植街	东西	支路	东起文汇路，西至清泽路	“曹植街”为约定俗成地名，且已设置路牌，延续使用“曹植街”，方便人们识别记忆。
303		怡心街	东西	支路	东起水城大道，西至滨河东路	道路位于金龙怡心苑北侧，且附近仅有这一个小区，命名“怡心街”，指位性强，寓意居民心情愉悦、心灵舒畅。
304		凤凰街	东西	支路	东起清泽路（规划），西至云山路	道路北侧为民生凤凰城，该小区占地面积广，以小区名称命名“凤凰街”，指位性强，寓意此地充满祥和之气。
305		凤湖街	东西	支路	东起水城大道，西至滨河东路	道路向东通向望岳湖，结合“凤”的吉祥与“湖”的宁静，命名“凤湖街”，寓意街区环境优雅、生活宁静美好。
306		南湖街	东西	支路	东起水城大道，西至滨河东路	道路向东通向南湖公园，命名“南湖街”，指位性强，方便人们识别记忆。

307	旅游度假区片区	景瑞路	东北-西南	支路	东北起南湖街，西南至春晖路	道路位于旅游度假区范围内，周边环境优美，故以“景”字为主采词命名，“景瑞”代表吉祥的征兆，命名“景瑞路”，寓意景色美好、吉祥如意。
308		景秀路	东北-西南	支路	东北起南湖街，西南至春晖路	以“景”为主采词命名“景秀路”，寓意园清居秀、钟灵毓秀。
309		景云路	东北-西南	支路	东北起潘屯街，西南至春晖路	以“景”为主采词命名“景云路”，寓意景星庆云、瑞气盈门。
310		前罗路	不规则	支路	东起花园南路（规划），向西折向南至滨河西路	道路位于前罗村范围内，命名“前罗路”，传承乡愁记忆的同时，增强路名的指位性。
311		鸿运街	东北-西南	支路	东北起柳园南路，西南至绣华路（规划）	道路附近规划为商业商务区，“鸿运”指大好的运气，命名“鸿运街”，寓意着鸿运当头、好事连连，事业生活都顺心如意。
312		鸿福街	东北-西南	支路	东北起柳园南路，西南至绣华路（规划）	以“鸿”字为主采词命名，道路附近为聊城市鸿福老年公寓，“鸿福”即大福，命名“鸿福街”，指位性强，同时寓意老人福气满满、生活幸福。
313		鸿禧街	东北-西南	支路	东北起柳园南路，西南至绣华路（规划）	以“鸿”字为主采词命名，“鸿禧”指洪福，命名“鸿禧街”，寓意此地常有喜庆之事发生，充满欢乐与幸福。
314		绣华路	西北-东南	支路	西北起滨河东路，东南至鸿禧街（规划）	道路沿运河而建，“绣华”意指华丽的刺绣或美好的装饰，命名“绣华路”，寓意此地华丽繁盛。
315		冬暄街	东西	支路	东起运河西路，西至旅游大道	道路沿用附近东西向道路以“冬”命名的规律，命名“冬暄街”，寓意阳光普照大

						地、温暖如春。
316	旅游度假区片区	夏莲街	东西	支路	东起秋霞路，西至旅游大道	道路沿用附近东西向道路以“夏”命名的规律，命名“夏莲街”，寓意清新脱俗、高雅纯洁。

附表 2

聊城市主城区现状道路名称起止点调整方案一览表

序号	现状名称	原起止点	走向	调整后起止点	备注
1	嘉和东路	卫育北路-滨河西路	东西	东起规划博闻路, 西至卫育北路	规划变短
2	嘉园西路	西二环路-海源路	东西	东起规划金城路, 西至规划同茂路	规划变短
3	八里庄街	向阳路-二干北路	东西	东起花园北路, 西至向阳路	规划变短
4	汇通路	滨河东路-四新河	东西	东起规划台湾山路, 西至滨河东路	规划变短
5	绳张街	董付路-中华路	东西	东起中华北路, 西至光岳北路	规划变短
6	侯庄街	西二环路-海源路	东西	东起规划金城路, 西至规划同茂路	规划变短
7	松花江路	滨河东路-东二环路	东西	东起规划台湾山路, 西至滨河东路	规划变短
8	嫩江路	滨河东路-东二环路	东西	东起规划台湾山路, 西至滨河东路	规划变短
9	热河街	泰山路-东二环路	东西	东起规划台湾山路, 西至泰山路	规划变短
10	湄河路	光岳南路-黄山路	东西	东起黄山路, 西至光岳南路	规划变短
11	黄河路	光岳南路-四新河路	东西	东起东二环路, 西至光岳南路	规划变短
12	淮河路	华山路-湄河东路	东西	东起小湄河, 西至华山路	规划变短
13	西关街	西二环路-湖滨路	东西	东起西城墙路, 西至昌润南路	变短
14	岳庄街	京九铁路-昌润南路	东西	东起昌润南路, 西至规划铁东路	规划变短
15	堤口路	京九铁路-湖滨路	东西	东起规划龙腾路, 西至京九铁路	位置调整
16	聚贤街	西二环辅路-八东路	东西	东起城源路, 西至规划杭州路	规划变短
17	夏庄街	运河东路-柳园南路	东西	北起规划云涧街, 南至龙山中街	位置错误
18	凤城街	西二环路-柳园南路	东西	东起滨河西路, 西至西二环路	规划变短
19	平山卫街	西二环辅路-海源路	东西	东起光岳南路, 西至奥体路	位置错误
20	松桂大街	西二环路-四新河路	东西	东起四新河路, 西至京九铁路	多路一名

21	侯营街	西二环路-海源路	东西	东起主城区边界，西至规划繁荣路	规划变短
22	代庄街	运河东路-经二路	东西	东起经一路，西至柳园南路	规划变短
23	越秀街	滨河东路-水城大道	东西	东起陈屯路，西至滨河东路	规划变短
24	春晖路	云山路-旅游大道	东西	西北起南二环路，东南至春熙路	规划变短
25	纬三路	旅游大道-四新河路	东西	东起中华南路，西至旅游大道	规划变短
26	侯西路	湖南西路-南二环路	南北	北起繁华街，南至南二环路	规划变短
27	城源路	嘉和西路-南二环路	南北	北起规划同茂路，南至凤城街南	规划变短
28	泰和路	聊堂路-南二环辅路	南北	北起聊堂路，南至凤城街	规划变短
29	海源路	北苑路-南二环路	南北	北起香江西路，南至凤城街	规划变短
30	站前南路	东昌西路-南二环路	南北	北起东昌西路，南至主城区边界	规划变短
31	嘉隆路	北苑路-嘉园东路	南北	北起隆源西街，南至嘉园东路	规划变短
32	华通路	北苑路-嘉园东路	南北	北起规划锦航路，南至嘉园东路	规划变短
33	华悦路	兴华西路-东昌西路	南北	北起兴华西路，南至聂庄街	规划变短
34	繁森路	兴华西路-湖南西路	南北	北起兴华西路，南至聊堂路	变短
35	阁老路	梧桐街-滨河西路	南北	北起凤城街，南至滨河西路	规划变短
36	向阳路	北苑路-东昌西路	南北	北起北二环路，南至东昌西路	规划变短
37	京通路	北苑路-嘉和西路	南北	北起规划锦航街，南至嘉和西路	规划变短
38	北关街	建设西路-北关桥	南北	北起东昌西路，南至北城墙路	变短
39	卫育北路	北苑路-东昌西路	南北	北起北二环路，南至东昌西路	规划变短
40	运河西路	济邯铁路-湖南西路	南北	北起南二环路，南至南苑路	多路一名
		南二环路-南苑路			
41	运河东路	济邯铁路-二干渠	南北	北起南二环路，南至南苑路	多路一名
		滨河东路-南二环辅路			
		南二环路-南苑路			
42	锦华路	松桂大街-南苑路	南北	北起松桂大街，南至芳华街	规划变短

43	秋霞路	纬二路-芳华街	南北	北起纬二路，南至夏荷街	规划变短
44	双庙路	香江东路-何官屯街	南北	北起香江东路，南至建设东路	规划变短
45	肖新街	利民东路-后菜市街	南北	北起规划馨悦街，南至后菜市街	规划变短
46	博园路	代庄街-乔刘街	南北	北起纬一路，南至乔刘街	规划变短
47	育生街	建设东路-东昌东路	南北	北起何官屯街，南至东昌东路	规划变短
48	民阜路	南二环辅路-富民路	南北	北起规划小纬一路，南至纬一路	规划变短
49	姚庄路	湖南东路-南二环辅路	南北	北起规划东江街，南至规划澜沧江街	规划变短
50	惠达路	北苑路-济聊高速	南北	北起北二环路，南至嘉和东路	规划变短
51	乐山路	东昌东路-海河西路	南北	北起东昌东路，南至湄河路	规划变短
52	惠民路	南二环辅路-南苑辅路	南北	北起规划小纬一路，南至纬三路	规划变短
53	商贸路	北城街-北二环辅路	南北	北起规划精博街北，南至北二环路	规划变短
54	杨森路	北城街-丰和街	南北	北起主城区北边界，南至北城街	向北调整
55	王堂路	纬一路-南苑辅路	南北	北起纬一路，南至纬二路	规划变短
56	博涵路	北二环路-康泰街	南北	北起规划才望街，南至康泰街	规划变短
57	康和路	南二环辅路-纬四路	南北	北起规划小纬一路，南至纬二路	规划变短
58	金山路	漠河街-辽河路	南北	北起漠河街，南至嫩江路	规划变短
59	湄河东路	北二环辅路-松花江路	南北	北起东昌东路，南至湖南东路	多路一名
		东昌东路-湖南东路	南北		
60	崂山路	漠河街-牡丹江路	南北	北起汇通路，南至牡丹江路	规划变短
61	四新河路	汇通路-南苑路	南北	北起长江路，南至规划阜康街	规划变短
62	北城街	光岳北路-滨河西路	东西	东起光华北路，西至光岳北路	规划变短
63	西二环路	北苑路-南苑路	南北	北起北二环路，南至南苑路	规划变短
64	东二环路	北苑路-南苑路	南北	北起北二环路，南至南苑路	规划变短
65	友爱街	站前北路-繁森路	东西	东起昌润北路，西至站前北路	规划变短
66	丰和街	二千北路-滨河西路	东西	东起滨河西路，西至中华北路	规划变短

67	隆源西街	站前北路-昌润北路	东西	东起主城区边界线，西至站前北路东	延长起止点
68	邓王街	站前北路-嘉隆路	东西	东起嘉隆路，西至规划永兴路	延长起止点
69	兴农街	柳园北路-光岳北路	东西	东起规划昌泰路，西至嘉隆路	延长起止点
70	鸿远街	站前北路-嘉隆路	东西	东起嘉隆路，西至规划富隆路	延长起止点
71	永盛街	中华路-滨河西路	东西	东起滨河西路，西至规划安阜路	延长起止点
72	莲花街	新水河-柳园北路	东西	东起柳园北路，西至墩台王路	延长起止点
73	电大东路	柳园北路-中华路	东西	东起滨河西路，西至柳园北路	延长起止点
74	明达街	范恭屯路-花园北路	东西	东起花园北路，西至柳园北路	延长起止点
75	牡丹江路	中华路-东二环路	东西	东起东二环路，西至光岳北路	延长起止点
76	李庙街	董付路-光岳北路	东西	东起滨河西路，西至鲁化路	延长起止点
77	建设西路	站前北路-柳园北路	东西	东起柳园北路，西至规划畅通路	延长起止点
78	辽河路	光岳北路-四新河路	东西	东起规划清悦路，西至滨河西路	延长起止点
79	福利街	鲁化路-青年路	东西	东起昌润莲城荷园，西至鲁化路	延长起止点
80	兴华西路	站前北路-柳园北路	东西	东起柳园北路，西至京九铁路	延长起止点
81	滦河路	光岳北路-东二环路	东西	东起规划台湾山路，西至滨河西路	延长起止点
82	聂庄街	华悦路-迎宾路	东西	东起迎宾路，西至昌润北路	延长起止点
83	任庄街	卫育南路-三中市场	东西	东起健康路，西至卫育南路	延长起止点
84	前许街	健康路-柳园南路	东西	东起柳园南路，西至规划秀水东路	延长起止点
85	园南路	花园南路-园东路	东西	东起园东路，西至柳园南路	延长起止点
86	聊堂路	西二环路-湖滨路	东西	东起北关街，西至西二环路	延长起止点
87	邵屯街	西二环路-同创路	东西	东起规划淮安路，西至西二环路	延长起止点
88	利民西路	卫育南路-柳园南路	东西	东起柳园南路，西至镜明路	延长起止点
89	魏大庙街	站前南路-昌润南路	东西	东起昌润南路，西至规划铁东路	延长起止点
90	陈庄街	滨河东路-光岳南路	东西	北起规划园林街，向南折向东至光岳南路	延长起止点
91	崇文街	西二环路-海源路	东西	东起海源路，西至主城区西边界	延长起止点

92	军干路	京九铁路-繁森路	东西	东起湖滨路，西至规划铁东路	延长起止点
93	永昌街	西二环辅路-八东路	东西	东起海源路，西至泰和路	延长起止点
94	复兴大街	西二环路-京九铁路	东西	东起京九铁路，西至主城区西边界	延长起止点
95	龙山中街	运河东路-柳园南路	东西	东起柳园南路，西至规划云水西路	延长起止点
96	文化中路	柳园南路-聊大西路	东西	东起规划锦瑞路，西至柳园南路	延长起止点
97	龙山南街	运河东路-聊大西路	东西	东起聊大西路，西至规划云水西路	延长起止点
98	湖南西路	西二环路-柳园南路	东西	东起柳园南路，西至主城区西边界	延长起止点
99	十里营街	西二环路-海源路	东西	东起规划铁东路，西至西二环路	延长起止点
100	荣安街	班滑河-光岳南路	东西	东起光岳南路，西至奥森路	延长起止点
101	之江街	光岳南路-东二环辅路	东西	东起东二环路，西至光岳南路	延长起止点
102	赣江街	光岳南路-东二环辅路	东西	东起东二环路，西至光岳南路	延长起止点
103	西王街	辛庄路-文远路	东西	东起滨河西路，西至辛庄路	延长起止点
104	文昌街	旅游大道-锦华路	东西	东起运河，西至旅游大道	延长起止点
105	汇兴街	西二环辅路-郭白路	东西	东起主城区边界，西至西二环路	延长起止点
106	裕民街	西二环辅路-同创路	东西	东起郭白路，西至西二环路	延长起止点
107	乔刘街	运河东路-经一路	东西	东起经二路，西至运河东路	延长起止点
108	瑞丰街	柳园南路-经一路	东西	东起经二路，西至柳园南路	延长起止点
109	汇丰街	运河东路-四新河路	东西	东起中华南路，西至运河东路	延长起止点
110	文和街	运河东路-经一路	东西	东起经二路，西至运河	延长起止点
111	兴贸路	常庄街-裕民街	南北	北起繁华街，南至裕民街	延长起止点
112	火炬路	向庄街-南二环路	南北	北起邵屯街，南至繁华街	延长起止点
113	罗庄路	永昌街-湖南西路	南北	北起规划临夏街，南至湖南西路	延长起止点
114	郭白路	凤城街-南二环辅路	南北	北起凤城街，南至南二环路	延长起止点
115	八西路	崇文街-湖南西路	南北	北起规划明珠大街，南至湖南西路	延长起止点
116	摄城路	嘉园西路-松桂大街	南北	北起西外环路，南至松桂大街	延长起止点

117	周公河西路	后田街-堤口路	南北	北起香江西路，南至复兴大街	延长起止点
118	双齐路	玉屏街-南二环辅路	南北	北起凤城街，南至规划凤凰街	延长起止点
119	昌润南路	东昌西路-南二环路	南北	北起东昌西路，南至主城区南边界	延长起止点
120	清泽路	湖南西路-弘山路	南北	北起湖滨南路，南至滨河西路	延长起止点
121	文汇路	湖南西路-松桂大街	南北	北起湖滨南路，南至松桂大街	延长起止点
122	墩台王路	高速辅路-香江西路	南北	北起规划里仁街，南至建设西路	延长起止点
123	新水河路	周公河-运河东路	南北	北起周公河，南至规划丽水西路	延长起止点
124	健康路	兴华西路-利民西路	南北	北起兴华西路，向南折向东再折向南至铃铛湖街	延长起止点
125	华兴路	财干东路-电大东路	南北	北起财干东路，南至香江东路	延长起止点
126	育新南街	育新街-利民东路	南北	北起育新街，南至小东关街	延长起止点
127	聊大西路	文化北路-湖南东路	南北	北起后菜市街，南至湖南东路	延长起止点
128	翠园路	纬四路-南苑路	南北	北起汇丰街，南至南苑路	延长起止点
129	花园南路	东昌东路-湖南路	南北	北起东昌东路，南至滨河西路	延长起止点
130	文景路	电大东路-建设东路	南北	北起电大东路，南至振兴东路	延长起止点
131	奥体路	湖南东路-柳园南路	南北	北起滨河东路，南至柳园东路	延长起止点
132	红庙路	陈口路-聊大东校	南北	北起规划二中南街，南至规划红庙西街	延长起止点
133	永泰路	纬一路-纬二路	南北	北起纬一路，南至纬四路南	延长起止点
134	孟闫路	财干东路-建设东路	南北	北起翁庄街，南至建设东路	延长起止点
135	雁荡山路	淮河路-汉江西街	南北	北起淮河路，南至规划金沙江街	延长起止点
136	泰山路	松花江路-东昌东路	南北	北起北二环路，南至东昌东路	延长起止点
137	乐学路	向阳路-财干路	南北	北起规划周公河南街，南至香江西路	延长起止点
138	孔堂巷	运河东路-柳园路	东西	东起规划花园南路，向西折向南至凤城街	延长起止点
139	东江街	光岳路-东二环路	东西	东起规划台湾山路，西至滨河东路	延长起止点
140	老府院街	东口南街-叶家园子街	L型	西起东口南街，向东折向南至南城墙路	延长起止点
141	叶家院子街	东口南街-东城墙路	东西	东起东城墙路，西至楼南大街	延长起止点

附表 3

聊城市主城区现状道路名称更名方案一览表

序号	原道路名称	更名后名称	走向	起止点	地名释义
1	锦程街	锦云街	东西	东起向阳路，西至昌润北路	该道路名称与规划金城路重音，“金城”历史悠久，锦程街尚未挂牌使用，故规划更名为“锦云街”，寓意附近自然环境优美。
2	顾庄街	企航街	东西	东起周公河西路，西至摄城路	该道路名称与现状谷庄街重音，顾庄街尚未挂牌使用，故规划更名，道路附近为仓储物流区和工业发展区，更名为“企航街”，寓意企业乘风破浪、勇往直前。
3	文远路	文翰路	南北	北起弘山路，南至规划凤凰街	该道路名称与现状文苑路重音，文远路尚未挂牌使用，故规划更名，道路紧邻聊城江北水城旅游度假区实验小学，更名为“文翰路”，寓意文采优美、才情出众。
4	青周路	青周渠东路	南北	北起规划里仁街，南至何官屯街	该道路位于青周渠东侧，且河流西侧规划建设平行道路，更名为“青周渠东路”，指位性强，好找好记。
5	二干北路	二干渠北路	南北	北起北二环路，南至东昌东路	该道路紧邻位山二干渠，且现状用名“二干北路”，更名为“二干渠北路”，指位性强，方便人们识别记忆。
6	二干南路	二干渠南路	南北	北起东昌东路，南至花园南路	该道路紧邻位山二干渠，且现状用名“二干南路”，更名为“二干渠南路”，指位性强，方便人们识别记忆。
7	腰庄路	云景路	南北	北起黑龙江路，南至滨河西路	该道路名称与现状姚庄路重音，腰庄路尚未挂牌使用，故规划更名，道路通向徒骇河，更名为“云景路”，寓意附近环境壮观美丽。
8	青年渠北路	渠北巷	东西	东起卫育北路，西至新水河路	该道路位于青年渠北侧，为较短的支路，故规划以“巷”为通名更名为“渠北巷”，简洁明了，好找好记。

9	班滑河路	班滑河西路	南北	西北起寒香街，东南至光岳南路	该道路位于班滑河西侧，且河流东侧规划沿河建设南北向支路，更名为“班滑河西路”，指位性强，好找好记。
10	考院街	西湖街	东西	东起楼南大街，西至安宅街	该道路名称与考院胡同重名，该道路附近有小西湖，故规划更名为“西湖街”，指位性强，好找好记。
11	舜和街	瑞康街	东西	东起滨河西路，西至董付路	该道路名称与顺河巷重音，舜和街尚未设置路牌，天地图中该道路为瑞康路，更名为“瑞康街”，方便人们识别记忆。

附表 4

聊城市主城区现状道路名称注销方案一览表

序号	现状名称	起止点	走向	注销缘由
1	和平路	利民东路-光岳路	南北	与现状和平街重名
2	火神庙街	楼南大街-东口南街	东西	与现状火神庙胡同重名
3	小太平胡同	叶家园子街-小太平街	东西/南北	与现状小太平街重名
4	向庄街	西二环路-海源路	东西	与附近以运河沿岸标志性节点城市名称命名规律不符
5	郑楼街	西二环路-周公河西路	东西	与附近以运河沿岸标志性节点城市名称命名规律不符

附表 5

聊城市主城区维持现状道路名称一览表

序号	现状名称	起止点	走向	备注
1	祥泰街	站前北路-柳园北路	东西	无
2	北二环路	西二环路-东二环路	东西	无
3	嘉明路	京九铁路-昌润北路	东西	无
4	锦园路	昌润北路-卫育北路	东西	无
5	长兴街	运通路-创业路	东西	无
6	嘉和西路	西二环路-卫育北路	东西	无
7	康泰街	光岳北路-滨河西路	东西	无
8	嘉园东路	京九铁路-向阳路	东西	无
9	京济路	京九铁路-昌润北路	东西	无
10	瑞民街	卫育北路-柳园北路	东西	无
11	漠河街	滨河东路-东二环辅路（规划台湾山路）	东西	无
12	嘉泽街	西二环辅路（规划同茂路）-海源路（规划金城路）	东西	无
13	郑坑街	高速辅路（规划里仁街）-财干东路	东西	无
14	翁庄街	鲁化路-光岳北路	东西	无
15	圣泉街	西二环路-海源路（规划金城路）	东西	无
16	苏南街	西二环路-摄城路	东西	无

17	财干西路	站前北路-柳园北路	东西	无
18	财干东路	柳园北路-光岳北路	东西	无
19	黑龙江路	光岳北路-四新河路	东西	无
20	薛庄街	新纺街-柳园北路	东西	无
21	董桥街	青周路（青周渠东路）-二千北路（规划二千渠北路）	东西	无
22	电大西路	向阳路-柳园北路	东西	无
23	付庄街	西二环辅路（规划同茂路）-城源路	东西	无
24	七里铺街	运河东路（规划乐学路）-柳园北路	东西	无
25	香江西路	城源路-柳园北路	东西	无
26	香江东路	柳园北路-光岳北路	东西	无
27	建设东路	柳园北路-光岳北路	东西	无
28	后田街	摄城路-站前北路	东西	无
29	念窑街	运河东路（规划金水东路）-卫育北路	东西	无
30	谷庄街	卫育北路-新纺街	东西	无
31	何官屯街	益民胡同-二千北路（二千渠北路）	东西	无
32	前田街	摄城路-周公河西路	东西	无
33	徐庄街	同创路-城源路	东西	无
34	振兴西路	站前北路-柳园北路	东西	无
35	振兴东路	柳园北路-滨河西路	东西	无
36	三里井街	站前北路-昌润北路	东西	无

37	馨园街	恒昌街-向阳路	东西	无
38	冷庄街	摄城路-周公河西路	东西	无
39	光明路	站前北路-恒昌街	东西	无
40	水城中街	柳园路-花园路	东西	无
41	秀水路	黄山路-燕山路	东西	无
42	兴华东路	柳园北路-滨河西路	东西	无
43	王卷帽街	花园北路-二干北路（二干渠北路）	东西	无
44	展馆路	鲁化路-滨河西路	东西	无
45	华宇路	光岳北路-中华路	东西	无
46	东昌西路	站前北路-柳园路（柳园北路）	东西	无
47	东昌东路	柳园路-四新河路（规划清悦路）	东西	无
48	友谊街	站前南路-昌润南路	东西	无
49	朝阳胡同	昌润南路-繁森路	东西	无
50	青年林巷	镜明湖-运河西路（规划丽水西路）	东西	无
51	育新街	柳园南路-花园南路	东西	无
52	鼎舜街	青年林南巷-卫育南路	东西	无
53	豆营街	园东路-二干南路（二干渠南路）	东西	无
54	王宅街	二干南路（二干渠南路）-滨河西路	东西	无
55	海河西路	光岳南路-黄山路	东西	无
56	海河东路	中华南路-湄河东路	东西	无

57	麻庄街	东二环辅路（规划台湾山路）-四新河路（规划清悦路）	东西	无
58	镜明路	北关街-卫育南路	东西	无
59	水韵街	运河东路（规划秀水东路）-健康路	东西	无
60	聚源巷	健康路-柳园南路	东西	无
61	利民东路	柳园南路-光岳南路	东西	无
62	久和街	燕山路-庐山路	东西	无
63	小东关街	柳园南路-花园南路	东西	无
64	皋东街	花园南路-二干南路（二干渠南路）	东西	无
65	后街	花园南路-二干南路（二干渠南路）	东西	无
66	东关街	东城墙路-柳园南路	东西	无
67	后菜市街	柳园南路-花园南路	东西	无
68	陈口路	花园南路-光岳南路	东西	无
69	长江路	光岳南路-四新河路	东西	无
70	杏林街	柳园南路-花园南路	东西	无
71	仙庄街	西二环辅路-火炬路	东西	无
72	龙山北街	龙山西街-柳园南路	东西	无
73	文化北路	柳园南路-二干南路	东西	无
74	红旗巷	柳园南路-聊大西路	东西	无
75	珠江西街	光岳南路-中华南路	东西	无
76	珠江东街	庐山路-东二环辅路（规划台湾山路）	东西	无

77	湖滨南路	湖滨路-运河西路（规划云水西路）	东西	无
78	汉江西街	华山路-中华南路	东西	无
79	汉江东街	庐山路-东二环辅路（规划台湾山路）	东西	无
80	湖南东路	柳园南路-四新河路	东西	无
81	梧桐街	昌润南路-水城大道	东西	无
82	桂江街	光岳南路-华山路	东西	无
83	端庄街	昌润南路-水城大道	东西	无
84	寒香街	滨河东路-光岳南路	东西	无
85	玉屏街	站前南路-昌润南路	东西	无
86	郭屯街	站前南路-水城大道	东西	无
87	启文街	站前南路-清泽路	东西	无
88	东郡路	明德路-姚庄路	东西	无
89	贺江街	光岳南路-华山路	东西	无
90	常庄街	西二环辅路（规划繁荣路）-郭白路	东西	无
91	和平街	西二环辅路（规划繁荣路）-海源路	东西	无
92	育才街	云山路-昌润南路	东西	无
93	弘山路	站前南路-水城大道	东西	无
94	清平街	旅游大道-光岳南路	东西	无
95	闽江街	光岳南路-玉山路	东西	无
96	姜庄街	滨河东路-水城大道	东西	无

97	南二环路	西二环路-东二环路	东西	无
98	泰康街	陈屯路-水城大道	东西	无
99	纬一路	运河东路-四新河路	东西	无
100	冬泽街	旅游大道-运河西路	东西	无
101	富民路	运河东路-光岳南路	东西	无
102	纬二路	旅游大道-四新河路	东西	无
103	潘屯街	昌润南路-滨河西路	东西	无
104	景园街	滨河东路-水城大道	东西	无
105	夏荣街	旅游大道-运河西路	东西	无
106	夏荷街	旅游大道-运河西路	东西	无
107	芳华街	旅游大道-运河西路	东西	无
108	纬四路	旅游大道-四新河路	东西	无
109	南苑路	西二环路-东二环路	东西	无
110	昌盛路	常庄街-裕民街	南北	无
111	同辉路	嘉泽街-侯庄街	南北	无
112	同创路	城源路-南二环路	南北	无
113	武镇路	嘉和西路-侯庄街	南北	无
114	郭庄路	香江西路-顾庄街（规划企航街）	南北	无
115	八东路	崇文街-湖南西路	南北	无
116	周公河东路	后田街-湖南西路	南北	无

117	站前北路	北苑路-东昌西路	南北	无
118	永丰路	隆源西街-北二环辅路（规划华泰街）	南北	无
119	军需路	兴华西路-聊堂路	南北	无
120	辛庄路	郭屯街-南二环辅路（规划凤凰街）	南北	无
121	云山路	凤城街-南二环路	南北	无
122	昌润北路	北苑路-东昌西路	南北	无
123	阳光路	建设西路-振兴西路	南北	无
124	新村路	振兴西路-馨园街	南北	无
125	恒昌街	昌润北路-兴华西路	南北	无
126	湖滨路	聊堂路-湖滨南路	南北	无
127	和源路	梧桐街-松桂大街	南北	无
128	乐园路	兴华西路-东昌西路	南北	无
129	迎宾路	兴华西路-东昌西路	南北	无
130	滨河西路	北苑路-春晖路	南北	无
131	滨河东路	北苑路-春晖路	南北	无
132	明堤路	姜庄街-南二环辅路（规划凤湖街）	南北	无
133	陈屯路	弘山路-春晖路	南北	无
134	白堤路	弘山路-南二环辅路（规划凤湖街）	南北	无
135	南关街	南城墙路-湖南西路	南北	无
136	水城大道	湖南西路-南苑路	南北	无

137	青林街	东昌西路-镜明路	南北	无
138	青年林南巷	青年林巷-镜明路	南北	无
139	泊庄路	振兴西路-兴华西路	南北	无
140	卫育南路	东昌西路-利民西路	南北	无
141	药王庙街	利民西路-礼拜寺街	南北	无
142	礼拜寺街	药王庙街-东关街	南北	无
143	米市街	东关街-东昌湖	南北	无
144	崔庄路	香江西路-建设西路	南北	无
145	军转胡同	兴华西路-市医院	南北	无
146	转播台胡同	兴华西路-市医院	南北	无
147	小礼拜寺街	运河西路（规划秀水西路）-东关街	南北	无
148	双街	羊使君街-运河西路（规划大码头街）	南北	无
149	龙湾路	湖滨南路-湖南西路	南北	无
150	春熙路	春晖路-南苑路	南北	无
151	春华路	旅游大道-南苑路	南北	无
152	花溪路	旅游大道-南苑路	南北	无
153	旅游大道	湖南西路-南苑路	南北	无
154	竹竿巷	东关街-东昌湖	南北	无
155	馆驿口街	东关街-东昌湖	南北	无
156	仁义胡同	东关街北	南北	无

157	宏业路	周公河-济聊高速	南北	无
158	新纺街	财干西路-兴华西路	南北	无
159	秋实路	南二环辅路（规划冬暄街）-芳华街	南北	无
160	龙山西街	运河东路（规划镜水路）-龙山南街	南北	无
161	柳园北路	北苑路-东昌路	南北	无
162	柳园南路	东昌路-南苑路	南北	无
163	农博路	北二环辅路（规划富农街）-嘉和东路	南北	无
164	益民胡同	香江东路-东昌东路	南北	无
165	育新北街	东昌东路-育新街	南北	无
166	东姚中巷	兴华东路-东昌东路	南北	无
167	明德路	奥体路-松桂大街	南北	无
168	运通路	北二环辅路（规划富农街）-嘉和东路	南北	无
169	花园北路	北二环路-东昌东路	南北	无
170	桥头王路	电大东路-香江东路	南北	无
171	风貌街	青年渠-东昌东路	南北	无
172	园东街	东昌东路-皋东街	南北	无
173	技校东路	东昌东路-豆营街	南北	无
174	平原路	平山卫街-南二环辅路（规划澜沧江街）	南北	无
175	裕丰路	南二环辅路（规划小纬一路）-富民路	南北	无
176	创业路	北二环辅路（规划富农街）-嘉和东路	南北	无

177	博州路	寒香街-南二环路	南北	无
178	富锦路	南二环路-纬四路	南北	无
179	鲁化路	济聊高速-东昌东路	南北	无
180	董付路	财干东路-振兴东路	南北	无
181	青年路	振兴东路-东昌东路	南北	无
182	文苑路	陈庄街-陈口路	南北	无
183	奥森路	湖南东路-南二环路	南北	无
184	经一路	南二环路-南苑路	南北	无
185	经二路	南二环路-南苑路	南北	无
186	马屯路	荣安街-平山卫街	南北	无
187	兴业路	北二环辅路（规划富农街）-嘉和东路	南北	无
188	光岳北路	北苑路-东昌东路	南北	无
189	光岳南路	东昌东路-南苑路	南北	无
190	学院路	长江路-珠江西街	南北	无
191	峨眉山路	湖南河-松桂大街	南北	无
192	华山路	滦河路-南二环路	南北	无
193	经四路	南二环路-南苑路	南北	无
194	昌达路	北二环辅路（规划才望街）-康泰街	南北	无
195	嵩山路	滦河路-海河西路	南北	无
196	衡山路	长江路-汉江西街	南北	无

197	黄山路	嫩江路-南二环路	南北	无
198	经五路	南二环路-南苑路	南北	无
199	香山路	辽河路-华宇路	南北	无
200	中华北路	北苑路-东昌东路	南北	无
201	中华南路	东昌东路-南苑路	南北	无
202	安业路	永盛街-黑龙江路	南北	无
203	沂山路	辽河路-滦河路	南北	无
204	蒙山路	东昌东路-海河东路	南北	无
205	燕山路	松花江路-长江路	南北	无
206	玉山路	湖南东路-南二环路	南北	无
207	庐山路	黑龙江路-松桂大街	南北	无
208	长白山路	漠河街-黑龙江路	南北	无
209	武夷山路	漠河街-辽河路	南北	无
210	沿湖巷	东昌路-聊堂路	南北	无
211	清风路	东郡路-平山卫路	南北	无
212	关山路	黄河路-海河路	南北	无
213	兴民街	之江街-东江街	南北	无
214	府署街	北城墙路-道署西街	南北	无
215	北城墙路	西城墙路-东城墙路	东西	无
216	西顺城街	老粮库街-楼北大街	东西	无

217	东顺城街	楼北大街-流水沟街	东西	无
218	道署西街	西城墙路-老粮库街	东西	无
219	道署东街	老粮库街-楼北大街	东西	无
220	红星街	楼北大街-流水沟街	东西	无
221	城隍庙街	流水沟街-东城墙路	东西	无
222	楼西大街	西城墙路-光岳楼	东西	无
223	楼东大街	光岳楼-东城墙路	东西	无
224	蔡家胡同	关帝庙街-西口南街	东西	无
225	状元街	楼南大街-东口南街	东西	无
226	二府街	东口南街-东城墙路	东西	无
227	西白衣堂街	西城墙路-安宅街	东西	无
228	观前街	安宅街-楼南大街	东西	无
229	南顾家胡同	楼南大街-小太平街	东西	无
230	南城墙路	西城墙路-东城墙路	东西	无
231	西城墙路	北城墙路-南城墙路	南北	无
232	关帝庙街	道署西街-蔡家胡同	南北	无
233	老火神庙街	蔡家胡同-西白衣堂街	南北	无
234	古棚街	道署西街-楼西大街	南北	无
235	西口南街	楼西大街-观前街	南北	无
236	安宅街	观前街-南城墙路	南北	无

237	楼北大街	北城墙路-光岳楼	南北	无
238	楼南大街	光岳楼-南城墙路	南北	无
239	流水沟街	北城墙路-城隍庙街	南北	无
240	东口北街	城隍庙街-楼东大街	南北	无
241	东口南街	楼东大街-叶家园子街	南北	无
242	小太平街	叶家园子街-南城墙路	南北	无
243	北顺城街	城隍庙街-楼东大街	南北	无
244	南顺城街	楼东大街-叶家园子街	南北	无
245	东城墙路	北城墙路-南城墙路	南北	无
246	隆源东街	华通路-柳园北路	东西	规划范围外
247	顺康街	华通路-柳园北路	东西	规划范围外
248	盛安街	光岳北路-中华路	东西	规划范围外
249	吴家海街	东二环辅路-四新河路	东西	规划范围外
250	北苑路	西二环路-东二环路	东西	规划范围外
251	顺达街	城源路-海源路	东西	现状无、规划无
252	新武胡同	建设东路-金柱康城	南北	现状有、规划无
253	鸭绿江街	中华路-燕山路	东西	现状无、规划无
254	柳河街	光岳北路-黄山路	东西	现状无、规划无
255	湄河路	黄山路-蒙山路	东西	现状无、规划无
256	新华街	西二环辅路-海源路	东西	现状无、规划无

257	民安街	西二环辅路-泰和路	东西	现状无、规划无
258	冬莹街	秋实路-运河西路	东西	现状无、规划无
259	崇明街	春熙路-经一路	东西	现状无、规划无
260	嘉宁路	北苑路-顺康街	南北	现状无、规划无
261	范恭屯路	电大东路-香江东路	南北	现状无、规划无
262	锦绣路	汇丰街-南苑辅路	南北	现状无、规划无
263	冯庄路	北二环辅路-嘉和东路	南北	现状无、规划无
264	福园路	北二环路-康泰街	南北	现状无、规划无
265	玉华山路	滦河路-海河东路	南北	现状无、规划无
266	康乐街	花园北路-文景路	东西	现状有、规划无
267	图们江街	武夷山路-东二环路	东西	现状有、规划无
268	羊使君街	米市街-运河西路	东西	现状有、规划无
269	新星路	振兴西路-中华御苑	南北	现状有、规划无
270	东姚路	振兴东路-青年渠	南北	现状有、规划无
271	骊山路	柳河街-滦河路	南北	现状有、规划无
272	葫芦巷	闸北小区北门-东关街	南北	现状有、规划无
273	望湖路	昌润南路-堤口路	东北-西南	现状有、规划无
274	王口东巷	东昌路-卫育路	L型	现状有、规划无
275	顺河巷	陈庄街-陈口路	C型	现状有、规划无
276	陈口中巷	红庙街-锦瑞路	东西	现状有、规划无

277	卫河路	华建西巷-庐山路	东西	现状有、规划无
278	徐田巷	卫河路-长江路	南北	现状有、规划无
279	军王屯巷	卫河路-长江路	南北	现状有、规划无
280	工业路	湖南路-汉江西街	南北	现状有、规划无
281	园区路	湖南路-汉江西街	南北	现状有、规划无
282	建业路	九洲路-园区东路	东西	现状有、规划无
283	科创路	九洲路-园区东路	东西	现状有、规划无
284	先锋路	南二环路-闽江路	南北	现状有、规划无
285	道署前街	道署西街-十县胡同	南北	现状有、规划无
286	井胡同	小太平胡同-东顾家胡同	东西	现状有、规划无
287	老树胡同	马宅街-楼东大街	南北	现状有、规划无
288	柳树园街	小太平胡同-叶家园子街	不规则	现状有、规划无
289	轱辘把胡同	袁宅街-楼西大街	不规则	现状有、规划无
290	磨盘胡同	红星街-东白衣堂街	南北	现状有、规划无
291	牛家胡同	道署东街-楼西大街	南北	现状有、规划无
292	牛角街	小太平街-小太平胡同	L型	现状有、规划无
293	平阳胡同	东白衣堂街-楼东大街	南北	现状有、规划无
294	昭勇街	二府街-叶家园子街	南北	现状有、规划无
295	司马街	南顺城街-原锻压机械厂	东西	现状有、规划无
296	万寿宫街	龙王庙街-道署东街	南北	现状有、规划无

297	县衙胡同	道署东街-楼西大街	南北	现状有、规划无
298	相府东巷	东顺城街-后王园街	南北	现状有、规划无
299	新华园胡同	南顺城街-二府街	不规则	现状有、规划无
300	影壁胡同	二府街-司马街	南北	现状有、规划无
301	朱府街	东口南街-楼南大街	东西	现状有、规划无
302	启明路	皋东街-陈口路	南北	现状有、规划无
303	后王园街	相府街-流水沟街	东西	现状有、规划无
304	龙王庙街	西顺城街-楼北大街	南北/东西	现状有、规划无
305	相府街	楼北大街-后王园街	东西	现状有、规划无
306	鸳鸯胡同	古棚街-文明街	东西	现状有、规划无
307	十县胡同	关帝庙街-古棚街	东西	现状有、规划无
308	袁宅街	文明巷-楼北大街	东西	现状有、规划无
309	东白衣堂街	楼北大街-卫仓街	东西	现状有、规划无
310	马宅街	东口北街-北顺城街	东西	现状有、规划无
311	穿心店街	西口南街-观胡同	东西	现状有、规划无
312	观胡同	穿心店街-楼南大街	东西	现状有、规划无
313	孙家胡同	老火神庙街-西口南街	东西	现状有、规划无
314	殷家园子街	西顾家胡同-东顾家胡同	东西	现状有、规划无
315	西花园街	北城墙路-道署西街	南北	现状有、规划无
316	郭家胡同	十县胡同-古棚街	南北	现状有、规划无

317	二十里铺街	西白衣堂街-安宅街	南北/东西	现状有、规划无
318	老粮库街	西顺城街-道署东街	南北	现状有、规划无
319	观后街	观胡同-观前街	南北	现状有、规划无
320	考院胡同	观前街-考院	南北	现状有、规划无
321	文明街	道署东街-楼西大街	南北	现状有、规划无
322	凤凰嘴胡同	观前街-考院街	南北	现状有、规划无
323	西顾家胡同	火神庙街-南城墙路	南北	现状有、规划无
324	火神庙胡同	状元街-南顾家胡同	南北	现状有、规划无
325	卫仓街	红星街-楼东大街	南北	现状有、规划无
326	东顾家胡同	火神庙街-南城墙路	南北	现状有、规划无
327	缸园子街	城隍庙街-马宅街	南北	现状有、规划无
328	安乐巷	马宅街-楼东大街	南北	现状有、规划无
329	南步云阁街	城隍庙街-马宅街	南北	现状有、规划无

附表 6

聊城市主城区现状桥梁名称一览表

序号	现状名称	所属道路	所跨河流	类型	等级
1	东昌路 东板桥	东昌路	跨徒骇河	跨河桥	大桥
2	利民路 徒骇河桥	利民路	跨徒骇河	跨河桥	大桥
3	陈口路 徒骇河桥	陈口路	跨徒骇河	跨河桥	大桥
4	南二环徒骇河桥	南二环路	跨徒骇河	跨河桥	大桥
5	柳园路 徒骇河桥	柳园路	跨徒骇河	跨河桥	大桥
6	光岳路 昌东桥	光岳路	跨徒骇河	跨河桥	大桥
7	湖南路 徒骇河大桥	湖南路	跨徒骇河	跨河桥	大桥
8	聊阳路 王光宇大桥	聊阳路	跨徒骇河	跨河桥	大桥
9	西二环高速立交桥	西二环路	跨高速	立交桥	大桥
10	北二环高速立交桥	北二环路	跨高速	立交桥	大桥
11	柳园北路 高速立交桥	柳园路	跨高速	立交桥	大桥
12	昌润路望湖天桥	站前街	昌润路望湖小区处	过街天桥	中桥
13	陈口路二中天桥	陈口路	陈口路二中处	过街天桥	中桥
14	东昌路英特天桥	东昌路	东昌路英特小学处	过街天桥	中桥
15	二干路东昌小学天桥	二干路	二干路东昌小学处	过街天桥	中桥
16	柳园路新华书店天桥	柳园路	柳园路新华书店处	过街天桥	中桥

17	卫育路市医院人行天桥	卫育路	卫育路市医院处	过街天桥	中桥
18	兴华路东昌中学天桥	兴华路	兴华路东昌中学处	过街天桥	中桥
19	东昌路 西板桥	东昌路	跨二干渠	跨河桥	中桥
20	兴华路 二干渠桥	兴华路	跨二干渠	跨河桥	中桥
21	振兴路 二干渠桥	振兴路	跨二干渠	跨河桥	中桥
22	建设路 团结桥	建设路	跨二干渠	跨河桥	中桥
23	陈口路 二干渠桥	陈口路	跨二干渠	跨河桥	中桥
24	南二环二干渠桥	南二环路	跨二干渠	跨河桥	中桥
25	北二环二干渠桥	北二环路	跨二干渠	跨河桥	中桥
26	柳园路 二干渠桥	柳园路	跨二干渠	跨河桥	中桥
27	财干路 二干渠桥	财干路	跨二干渠	跨河桥	中桥
28	利民路 二干渠桥	利民路	跨二干渠	跨河桥	中桥
29	柳园路 高南涵	柳园路	跨高速南沟涵	跨河桥	中桥
30	西二环湖南河桥	西二环路	跨湖南河	跨河桥	中桥
31	昌润路 南延湖南河桥	昌润路	跨湖南河	跨河桥	中桥
32	西二环聊张沟桥	西二环路	跨聊张沟	跨河桥	中桥
33	南二环南水北调桥	南二环路	跨南水北调河	跨河桥	中桥
34	北二环南水北调桥	北二环路	跨南水北调河	跨河桥	中桥
35	二干路 青年渠涵	二干路	跨青年渠	跨河桥	中桥
36	财干路 青周渠桥	财干路	跨青周渠	跨河桥	中桥

37	北二环徒骇河桥	北二环路	跨徒骇河	跨河桥	中桥
38	西二环西关河桥	西二环路	跨西关河	跨河桥	中桥
39	昌润南路 西王干渠桥	昌润路	跨西王渠	跨河桥	中桥
40	北二环小东桥	北二环路	跨小东沟	跨河桥	中桥
41	北二环小媚河桥	北二环路	跨小湄河	跨河桥	中桥
42	北二环小运河桥	北二环路	跨小运河	跨河桥	中桥
43	财干路 新水河桥	财干路	跨新水河	跨河桥	中桥
44	东昌路 王口桥	东昌路	跨运河	跨河桥	中桥
45	兴华路 运河桥	兴华路	跨运河	跨河桥	中桥
46	向阳路 运河桥	向阳路	跨运河	跨河桥	中桥
47	双力路 运河桥	双力路	跨运河	跨河桥	中桥
48	汇鑫街 运河桥	汇金街	跨运河	跨河桥	中桥
49	卫育路 运河桥	卫育路	跨运河	跨河桥	中桥
50	振兴路 运河桥	振兴路	跨运河	跨河桥	中桥
51	湖南路 运河桥	湖南路	跨运河	跨河桥	中桥
52	滨河大道 赵王河桥	滨河大道	跨赵王河	跨河桥	中桥
53	南二环赵王河桥	南二环路	跨赵王河	跨河桥	中桥
54	卫育路 周公河桥	卫育路	跨周公河	跨河桥	中桥
55	南二环周公河桥	南二环路	跨周公河	跨河桥	中桥
56	聊堂路 周公河桥	聊堂路	跨周公河	跨河桥	中桥

57	昌润路 周公河桥	昌润路	跨周公河	跨河桥	中桥
58	光岳路 周公河桥	光岳路	跨周公河	跨河桥	中桥
59	柳园北路 周公河桥	柳园路	跨周公河	跨河桥	中桥
60	花园路 周公河桥	花园路	跨周公河	跨河桥	中桥
61	滨河大道 周公河桥	滨河大道	跨周公河	跨河桥	中桥
62	滨河大道 四河头桥	滨河大道	四河交汇处	跨河桥	中桥
63	卫育路 连湖桥	卫育路	运河东昌湖交汇处	跨河桥	中桥
64	南二环班滑沟桥	南二环路	跨班滑沟	跨河桥	小桥
65	光岳路 班滑河桥	光岳路	跨班滑沟	跨河桥	小桥
66	南二环东边沟桥	南二环路	跨东边沟	跨河桥	小桥
67	南二环顾滑沟桥	南二环路	跨顾滑沟	跨河桥	小桥
68	振兴路 青年渠涵	振兴路	跨青年渠	跨河桥	小桥
69	卫育路 青年渠桥	卫育路	跨青年渠	跨河桥	小桥
70	花园路 青年桥	花园路	跨青年渠	跨河桥	小桥
71	柳园路 市政桥	柳园路	跨青年渠	跨河桥	小桥
72	振兴路 新水河桥	振兴路	跨新水河	跨河桥	小桥
73	建设路 新水河桥	建设路	跨新水河	跨河桥	小桥
74	香江路 新水河桥	香江路	跨新水河	跨河桥	小桥
75	建设路 运河桥	建设路	跨运河	跨河桥	小桥

附表 7

聊城市主城区桥梁命名方案一览表

序号	规划名称	所属道路	所跨河流	类型	等级	地名释义
1	花园南路 二干渠桥	花园南路	跨二干渠	跨河桥	中桥	该桥梁属于花园南路一段跨河桥，所跨河流为二干渠，命名花园南路 二干渠桥，指位性强。
2	滨河西路 二干渠桥	滨河西路	跨二干渠	跨河桥	中桥	该桥梁属于滨河西路一段跨河桥，所跨河流为二干渠，命名滨河西路 二干渠桥，指位性强。
3	滨河东路 二干渠桥	滨河东路	跨二干渠	跨河桥	中桥	该桥梁属于滨河东路一段跨河桥，所跨河流为二干渠，命名滨河东路 二干渠桥，指位性强。
4	映月桥	兴华路北振兴路南	新水河青年渠 交汇处东	跨河桥	小桥	这三座小桥围成一个圆形，宛如一轮明月倒映在水面之上，形成一幅宁静而祥和的画面。“映月”二字不仅描绘了桥梁与水面的和谐共生，还寓意着光明与希望，为城市增添了一份温馨与浪漫。
5	玉盘桥	兴华路北振兴路南	新水河青年渠 交汇处南	跨河桥	小桥	这三座小桥围成一个圆形，在中国传统文化中，“玉盘”常被用来比喻圆月，形象地描绘了桥梁的圆环设计，同时寓意桥梁如同明月一般照亮人们的归途，为城市带来光明与温暖。
6	环翠桥	兴华路北振兴路南	新水河青年渠 交汇处北	跨河桥	小桥	这三座小桥围成一个圆形，“环”字直接描绘了桥梁围成圆形的形态，“翠”暗指周围郁郁葱葱的自然景观，寄托了对美好自然环境的向往。

附表 8

聊城市主城区桥梁预留地名一览表

序号	预留名称	命名方式	地名释义
1	晓晴桥	以聊城古八景命名	以聊城古八景之一的“光岳晓晴”命名，传承历史文化。
2	烟霏桥		以聊城古八景之一的“铁塔烟霏”命名，传承历史文化。
3	云护桥		以聊城古八景之一的“仙阁云护”命名，传承历史文化。
4	圣泉桥		以聊城古八景之一的“圣泉携雨”命名，传承历史文化。
5	古瓷桥		以聊城古八景之一的“古瓷铺琼”命名，传承历史文化。
6	巢父桥		以聊城古八景之一的“巢父遗牧”命名，传承历史文化。
7	崇武桥		以聊城古八景之一的“崇武连墙”命名，传承历史文化。
8	绿云桥		以聊城古八景之一的“绿云春曙”命名，传承历史文化。
9	久和桥	以居民点名称命名	适用于久和社区附近的新建桥梁，以久和社区名称命名，增强桥梁地名指位性。
10	兴业桥		适用于兴业社区附近的新建桥梁，以兴业社区名称命名，增强桥梁地名指位性。
11	文苑桥		适用于文苑社区附近的新建桥梁，以文苑社区名称命名，增强桥梁地名指位性。
12	育新桥		适用于育新社区附近的新建桥梁，以育新社区名称命名，增强桥梁地名指位性。
13	龙山桥		适用于龙山社区附近的新建桥梁，以龙山社区名称命名，增强桥梁地名指位性。
14	水韵桥		适用于水韵社区附近的新建桥梁，以水韵社区名称命名，增强桥梁地名指位性。
15	和平桥		适用于和平社区附近的新建桥梁，以和平社区名称命名，增强桥梁地名指位性。
16	聚源桥		适用于聚源社区附近的新建桥梁，以聚源社区名称命名，增强桥梁地名指位性。

17	先锋桥	以居民点名称命名	适用于先锋社区附近的新建桥梁，以先锋社区名称命名，增强桥梁地名指位性。
18	龙湾桥		适用于龙湾社区附近的新建桥梁，以龙湾社区名称命名，增强桥梁地名指位性。
19	文轩桥		适用于文轩社区附近的新建桥梁，以文轩社区名称命名，增强桥梁地名指位性。
20	光彩桥		适用于光彩社区附近的新建桥梁，以光彩社区名称命名，增强桥梁地名指位性。
21	平安桥		适用于平安社区附近的新建桥梁，以平安社区名称命名，增强桥梁地名指位性。
22	汇金桥		适用于汇金社区附近的新建桥梁，以汇金社区名称命名，增强桥梁地名指位性。
23	月亮湾桥		适用于月亮湾社区附近的新建桥梁，以月亮湾社区名称命名，增强桥梁地名指位性。
24	馨苑桥		适用于馨苑社区附近的新建桥梁，以馨苑社区名称命名，增强桥梁地名指位性。
25	海源桥		适用于海源社区附近的新建桥梁，以海源社区名称命名，增强桥梁地名指位性。
26	怡景桥		适用于怡景社区附近的新建桥梁，以怡景社区名称命名，增强桥梁地名指位性。
27	水晶城桥		适用于水晶城社区附近的新建桥梁，以水晶城社区名称命名，增强桥梁地名指位性。
28	彩虹桥		适用于彩虹社区附近的新建桥梁，以彩虹社区名称命名，增强桥梁地名指位性。
29	春和桥	以美好寓意采词命名	“春和”象征着春天的和谐与温暖，寓意万物复苏，生机盎然。
30	春云桥		“春云”描绘春天里轻盈飘动的云彩，寓意希望与梦想的轻盈飞翔。
31	会春桥		“会”有相聚之意，“会春”寓意此桥是春天万物复苏的集结地。
32	凌波桥		“凌波”形容桥梁如凌驾于水波之上，轻盈而优雅，寓意超越与自由。
33	迎春桥		“迎春”意为直接迎接春天的到来，寓意希望与新的开始。
34	向阳桥		“向阳”意为面向阳光，寓意积极向上，充满正能量。
35	登云桥		“登云”寓意攀登至云端，象征高远与追求。
36	锦绣桥		“锦绣”用以形容桥梁的美丽，寓意生活丰富多彩、前程似锦。

37	比翼桥	以美好寓意采词命名	“比翼”常用来形容夫妻或伴侣并肩同行，寓意和谐共进的情感。
38	广和桥		“广”指宽广，“和”指和谐，寓意桥梁连接广阔天地，促进和谐共处。
39	星虹桥		“星虹”指彩虹般绚烂的桥梁，如同夜空中最亮的星，寓意美好与希望。
40	渔舟桥		“渔舟”象征渔舟唱晚的宁静景象，寓意悠闲与宁静的生活。
41	竹韵桥		竹子在中国文化中象征坚韧与高雅，“竹韵”寓意清雅脱俗。
42	怡然桥		“怡然”取自“有所穆然深思焉，有所怡然高望而远志焉”，意为内心和悦，志存高远。
43	琼芳桥		“琼芳”二字出自《楚辞》“瑶席兮玉瑱，盍将把兮琼芳”，意为色泽如玉的香草，表达了人们对美好生活的期待与向往。
44	泮月桥		“泮”指古代学宫前的水池，“月”指明月，寓意文化与自然的和谐共存。
45	晴岚桥		“晴岚”指晴空万里、山岚叠翠，如此美丽的景致，令人魂牵梦萦。
46	云水桥		“云水”指云彩与水面的交相辉映，寓意自然之美与宁静致远。
47	揽胜桥		“揽胜”指尽情观赏胜景，寓意此桥是观赏美景的绝佳之地。
48	浣月桥		“浣月”指如同在月光下洗涤心灵，寓意心灵的纯净与宁静。
49	春晖桥		“春晖”出自孟郊“谁言寸草心，报得三春晖”，教育人要孝敬父母，具有教育意义。
50	花津桥		“花津”寓意着桥梁所在之地如同花的海洋，水流潺潺，景色宜人，象征着美丽与和谐的自然环境。
51	引凤桥		“引凤”意味着吸引凤凰等吉祥之鸟，象征着桥梁所在区域具有吸引人才、繁荣兴旺的美好愿景。
52	育才桥		“育才”直接指向教育和培养人才，适用于学校或教育文化区附近，寓意着此处是孕育和成长人才的摇篮。
53	文昌桥		“文昌”通常与文化和学术繁荣相关联，适用于跨越文化或学术氛围浓厚地区的桥梁，象征着智慧与知识的汇聚。

54	育知桥	以美好寓意采词命名	“育知”强调知识的培育与传播，适用于学校或教育文化区附近。
55	崇文桥		“崇文”即崇尚文化，适用于历史文化底蕴深厚的地区，表达了对传统文化的尊重与传承。
56	尚德桥		“尚德”意味着崇尚道德，桥梁的命名体现了对高尚品德和社会风气的追求，寓意着此处是道德风尚的典范之地。
57	益民桥		“益民”直接体现了桥梁对民众生活的积极影响，方便居民出行，寓意着桥梁是造福于民的工程。
58	聚福桥		“聚福”寓意着福气、好运的聚集，寓意此处是幸福与吉祥的交汇点。
59	和顺桥		“和顺”强调和谐与顺利，体现了对和谐社会的向往，寓意着通过桥梁的连接，人们能够和睦相处，生活顺遂。
60	秀水桥		“秀水”指的是清澈秀丽的水流，桥梁横跨其上，不仅便于通行，更增添了景观的秀美与灵动。

注：可根据新建桥梁实际类型与规模，对表格中“预留名称”列的地名通名进行调整使用。

附表 9

聊城市主城区现状轨道交通车站名称一览表

序号	现状名称	所在片区	类型
1	聊城站	老城区片区	火车站
2	汽车总站	老城区片区	汽车站
3	汽车西站	老城区片区	汽车站
4	聊城西站	高铁新城片区	火车站
5	高铁汽车站	高铁新城片区	汽车站
6	汽车东站	开发区高新区片区	汽车站
7	聊城东站	凤凰工业园片区	火车站
8	聊城北站	凤凰工业园片区	火车站
9	汽车北站	凤凰工业园片区	汽车站

附表 10

聊城市主城区轨道交通车站预留地名一览表

序号	预留名称	命名方式	地名释义
1	体育公园站	以地标建筑命名	适用于体育公园附近新建轨道交通车站，以地标建筑物体育公园命名，增强交通站点地名指位性。
2	东昌学院站		适用于聊城大学东昌学院新校区附近新建轨道交通车站，以地标建筑物东昌学院命名，增强交通站点地名指位性。
3	聊大站		适用于聊城大学附近新建轨道交通车站，以地标建筑物聊城大学命名，增强交通站点地名指位性。
4	九州洼站	以景区名称命名	适用于九州洼月季旅游景区附近新建轨道交通车站，以景区名称命名，增强交通站点地名指位性，提升景区的知名度，助力文旅产业发展。
5	南湖站		适用于聊城南湖公园附近新建轨道交通车站，以景区名称命名，增强交通站点地名指位性，提升景区的知名度，助力文旅产业发展。
6	望岳湖站		适用于望岳湖公园附近新建轨道交通车站，以景区名称命名，增强交通站点地名指位性，提升景区的知名度，助力文旅产业发展。
7	聊古庙站	以文物古迹名称命名	适用于高铁新城片区聊古庙遗址附近新建轨道交通车站，以文物古迹聊古庙命名，增强交通站点地名指位性，传承区域历史文化。
8	许营站	以行政区划名称命名	适用于许营镇、凤凰工业园片区内的新建轨道交通车站，以行政区划名称命名，增强地名指位性，助力打造城市名片。
9	柳园站		适用于柳园街道范围内的新建轨道交通车站，以行政区划名称命名，增强地名指位性，助力打造城市名片。
10	侯营站		适用于侯营镇、高铁新城片区内的新建轨道交通车站，以行政区划名称命名，增强地名指位性，助力打造城市名片。
11	开发区站		适用于聊城开发区范围内的新建轨道交通车站，以功能区名称命名，增强地名指位性，助力打造城市名片。
12	嘉明站		适用于聊城嘉明开发区范围内的新建轨道交通车站，以功能区名称命名，增强地名指位性，助力打造城市名片。

		以行政区划 名称命名	名片。
13	北城站		适用于北城街道范围内的新建轨道交通车站，以行政区划名称命名，增强地名指位性，助力打造城市名片。
14	东城站		适用于东城街道范围内的新建轨道交通车站，以行政区划名称命名，增强地名指位性，助力打造城市名片。
15	高新区站		适用于聊城高新区范围内的新建轨道交通车站，以功能区名称命名，增强地名指位性，助力打造城市名片。
16	新区站		适用于新区街道范围内的新建轨道交通车站，以行政区划名称命名，增强地名指位性，助力打造城市名片。
17	古楼站		适用于古楼街道范围内的新建轨道交通车站，以行政区划名称命名，增强地名指位性，助力打造城市名片。
18	湖西站		适用于湖西街道范围内的新建轨道交通车站，以行政区划名称命名，增强地名指位性，助力打造城市名片。

注：可根据新建轨道交通车站实际类型与规模，对表格中“预留名称”列的地名通名进行调整使用。

附表 11

聊城市主城区现状城市公共空间名称一览表

序号	现状名称	所在片区	具体位置	类型
1	聊城公园	老城区片区	花园南路 8 号	公园绿地
2	卫育紫荆公园	老城区片区	卫育路东香江路北电大路南	公园绿地
3	湖滨公园	老城区片区	滨湖东路、滨湖路，繁森路两侧	公园绿地
4	东昌湖湿地公园	老城区片区	东昌湖东南角	公园绿地
5	绮园	老城区片区	红星路流水沟街西北侧	公园绿地
6	位山灌区二干渠城市生态公园	老城区片区	湖南路至建设路，二干渠两侧	公园绿地
7	百竹园	老城区片区	聊堤后街至西关街，湖滨西路两侧	公园绿地
8	徒骇河滨河公园	老城区片区	滨河大道至利民路，滨河西路西侧	公园绿地
9	周公河游乐园	老城区片区	徒骇河西侧，济聊高速南侧	公园绿地
10	望湖公园	老城区片区	湖南路北侧，昌润南路西侧	公园绿地
11	小西湖	老城区片区	古城西南角	公园绿地
12	巽园	老城区片区	古城东南角	公园绿地
13	九州洼月季公园	开发区高新区片区	湖南路至长江路，中华路至庐山路	公园绿地
14	小湄河公园	开发区高新区片区	长江路至济聊高速，小湄河两侧	公园绿地
15	蕴秀公园	开发区高新区片区	公园西起光岳路，东至东环路	公园绿地
16	春蕾公园	开发区高新区片区	东临高新区实验小学，西侧面对聊城市市直幼儿园	公园绿地

17	徒骇河橡胶坝公园	开发区高新区片区	徒骇河东侧，辽河路北侧	公园绿地
18	知秋园	开发区高新区片区	东昌东路与中华北路交叉口西北角	公园绿地
19	班滑河公园	凤凰工业园片区	奥森路至光岳路，班滑河两侧	公园绿地
20	聊位路沟滨水公园	凤凰工业园片区	滨河东路至南外环，聊位路沟两侧	公园绿地
21	体育公园	凤凰工业园片区	奥体路至奥森路，湖南路南侧	公园绿地
22	龙青公园	凤凰工业园片区	湖南路大桥滨河东路东南角	公园绿地
23	周公河湿地公园	工贸物流区片区	柳园北路西侧，周公河南侧	公园绿地
24	姜堤乐园	旅游度假区片区	柳园路至聊阳路中段	公园绿地
25	望岳湖公园	旅游度假区片区	南外环水城大道东南侧	公园绿地
26	凤凰苑植物园	旅游度假区片区	聊阳路以东，湖南路以南	公园绿地
27	聊城动物园	旅游度假区片区	聊城市水城大道（聊阳路）王光宇大桥南向东 100 米	公园绿地
28	聊城南湖公园	旅游度假区片区	水城大道东侧，南二环路南侧	公园绿地
29	水城广场	老城区片区	东昌路南	广场
30	金凤广场	老城区片区	东昌湖西南角，湖滨路北侧	广场
31	腾龙广场	老城区片区	聊堂路与湖滨路交叉口	广场
32	摩天轮游乐城	老城区片区	湖南西路北侧，水城大道东侧	广场
33	英雄广场	老城区片区	繁森路与东昌西路交叉口西南角	广场
34	人民广场	老城区片区	聊城市东昌路、柳园路、兴华路交叉口	广场
35	火车站广场	老城区片区	聊城市东昌西路西首	广场

附表 12

聊城市主城区城市公共空间命名方案一览表

序号	规划名称	所在片区	具体位置	类型	地名释义
1	荷香岛	老城区片区	水城广场西侧	岛屿	“荷香岛”为约定俗成地名，且岛屿附近有荷香亭，延续使用该名称，方便人们识别记忆。
2	名人岛	老城区片区	腾龙广场东侧	岛屿	“名人岛”为约定俗成地名，延续使用该名称，方便人们识别记忆。
3	湖心岛	老城区片区	腾龙广场西南侧	岛屿	“湖心岛”为约定俗成地名，延续使用该名称，方便人们识别记忆。
4	南关岛	老城区片区	古城区南侧	岛屿	“南关岛”为约定俗成地名，且岛屿位于古城南关南侧，南关街穿岛而过，延续使用该名称，方便人们识别记忆。
5	鹊岛	老城区片区	南关桥东侧	岛屿	“鹊岛”为约定俗成地名，延续使用该名称，方便人们识别记忆。
6	月亮岛	老城区片区	古城区东南片区	岛屿	“月亮岛”为约定俗成地名，且岛屿附近有月亮岛码头、月亮岛嬉雪乐园，延续使用该名称，方便人们识别记忆。
7	凤凰岛	老城区片区	古城区东南片区	岛屿	“凤凰岛”为约定俗成地名，延续使用该名称，方便人们识别记忆。
8	太阳岛	老城区片区	古城区东南片区	岛屿	“太阳岛”为约定俗成地名，延续使用该名称，方便人们识别记忆。
9	湿地岛	老城区片区	米市街南侧	岛屿	“湿地岛”为约定俗成地名，且岛屿附近有湿地岛码头，延续使用该名称，方便识别记忆。

10	葫芦岛	老城区片区	铃铛湖区域	岛屿	“葫芦岛”为约定俗成地名，延续使用该名称，方便人们识别记忆。
11	状元岛	老城区片区	铃铛湖区域	岛屿	“状元岛”为约定俗成地名，延续使用该名称，方便人们识别记忆。
12	百花岛	老城区片区	古城区东北片区	岛屿	“百花岛”为约定俗成地名，且岛屿附近有百花园小区，延续使用该名称，方便人们识别记忆。
13	百花南岛	老城区片区	古城区东北片区	岛屿	“百花南岛”为约定俗成地名，且岛屿位于百花岛南侧，延续使用该名称，方便人们识别记忆。

附表 13

聊城市主城区城市公共空间预留地名一览表

序号	适用片区	预留名称	命名方式	地名释义
1	老城区片区	运河文化公园	以地理实体名称命名	以水系名称命名, 适用于运河附近新建城市公共空间, 以运河名称命名, 增强地名指位性。
2		双力河公园		以水系名称命名, 适用于双力河附近新建城市公共空间, 以双力河名称命名, 增强地名指位性。
3		青年渠公园		以水系名称命名, 适用于青年渠附近新建城市公共空间, 以青年渠名称命名, 增强地名指位性。
4		莲花公园	衔接规划名称	《聊城市城市地名总体规划(2016-2030年)》中城市公共空间规划未使用名称。
5		翠竹公园		《聊城市城市地名总体规划(2016-2030年)》中城市公共空间规划未使用名称。
6		鲁化工业遗产公园		《聊城市城市地名总体规划(2016-2030年)》中城市公共空间规划未使用名称。
7		东昌工业遗产公园		《聊城市城市地名总体规划(2016-2030年)》中城市公共空间规划未使用名称。
8		玉皇皋公园		《聊城市城市地名总体规划(2016-2030年)》中城市公共空间规划未使用名称。
9		文苑公园		《聊城市城市地名总体规划(2016-2030年)》中城市公共空间规划未使用名称。
10		东昌湖中央公园		《聊城市城市地名总体规划(2016-2030年)》中城市公共空间规划未使用名称。

11	高铁新城片区	西新河公园	以地理实体名称命名	以水系名称命名，适用于西新河附近新建城市公共空间，以西新河名称命名，增强地名指位性。
12		湖南河生态园		以水系名称命名，适用于湖南河附近新建城市公共空间，以湖南河名称命名，增强地名指位性。
13		明珠公园	以美好寓意采词命名	聊城被誉为“两河明珠”，“明珠”即能体现城市特色，同时寓意公园如同城市中的一颗璀璨明珠，散发着独特的魅力和价值。
14		城源公园		片区西北部为聊古庙遗址，是聊城的“城之源”，“城源”是对历史文化的传承，同时增强指位性。
15		新程广场		“新程”寓意着新的开始和无限的可能，与高铁新区的发展前景相契合。
16		悦动公园		“悦动”传达了公园内充满活力和愉悦的氛围。
17		付庄公园	衔接规划名称	《聊城市城市地名总体规划（2016-2030年）》中城市公共空间规划未使用名称。
18		同创园		《聊城市城市地名总体规划（2016-2030年）》中城市公共空间规划未使用名称。
19		创谷公园		《聊城市城市地名总体规划（2016-2030年）》中城市公共空间规划未使用名称。
20		复兴广场		《聊城市城市地名总体规划（2016-2030年）》中城市公共空间规划未使用名称。
21	开发区高新区片区	四新河公园	以地理实体名称命名	以水系名称命名，适用于四新河附近新建城市公共空间，以四新河名称命名，增强地名指位性。
22		莲湖公园		以水系名称命名，适用于莲湖附近新建城市公共空间，以莲湖名称命名，增强地名指位性。
23		创想乐园	以美好寓意采词命名	“创想”鼓励创新思维和想象力，与开发区高新区鼓励创新、追求卓越的精神相契合，“乐园”则强调了公园作为娱乐休闲场所的属性。

24	开发区高新区 片区	智汇公园	以美好寓意采词命名	“智汇”寓意着智慧与资源的汇聚，与开发区高新区吸引人才、汇聚创新资源的定位相符。
25		筑梦广场		“筑梦”直接表达了追求梦想、实现梦想的美好愿景，适合用于激励人们积极向上的广场。
26		新纪元广场		“新纪元”代表着新的开始、新的时代，寓意此广场是城市发展中一个重要的里程碑，标志着城市进入新的发展阶段。
27		儿童水上主题乐园		“儿童”明确指出了乐园的主要服务对象；“水上”揭示了乐园的特色主题；“主题乐园”则概括了这是一个集娱乐、教育、休闲于一体的综合性游乐场所。适用于专为儿童设计的、充满趣味性和教育意义的水上乐园。
28		迎宾广场	衔接规划名称	《聊城市城市地名总体规划（2016-2030年）》中城市公共空间规划未使用名称。
29		开发区体育公园		《聊城市城市地名总体规划（2016-2030年）》中城市公共空间规划未使用名称。
30		高新区文化广场		《聊城市城市地名总体规划（2016-2030年）》中城市公共空间规划未使用名称。
31	凤凰工业园片 区	昌运公园	以美好寓意采词命名	“昌运”寓意着繁荣与好运的连绵不断，象征着公园内洋溢着积极向上的氛围。
32		昌景园		“昌景”结合了“昌盛”与“美景”的意象，寓意着公园内景色优美、生机勃勃。
33		绿盈公园		“绿盈”结合了“绿色”和“充盈”的意象，强调公园广场的自然生态和丰富的景观资源。
34		和煦园		“和煦”形容温暖和煦的阳光或氛围，寓意公园环境舒适。
35		怡心公园		“怡心”寓意着心旷神怡，寓意公园带给人们舒适感受。

36	凤凰工业园片区	清晖公园	以美好寓意采词命名	“清晖”指的是清和的光辉，常用来形容自然景色之美，寓意公园环境优美。
37		彩翼公园		凤凰的羽毛色彩斑斓，“彩翼”即指五彩斑斓的翅膀，象征着公园内丰富多彩的景观和活动。
38		翔云广场		“翔云”意指高飞远翔、吉祥如意，寓意广场开阔、气势恢宏。
39		云锦公园		“云锦”常用来形容色彩斑斓、美丽如云的织物，这里借指公园内丰富多彩的景观。
40		东昌文化广场	衔接规划名称	《聊城市城市地名总体规划（2016-2030年）》中城市公共空间规划未使用名称。
41		新水河公园	以地理实体名称命名	以水系名称命名，适用于新水河附近新建城市公共空间，以新水河名称命名，增强地名指位性。
42		青周渠公园		以水系名称命名，适用于青周渠附近新建城市公共空间，以青周渠名称命名，增强地名指位性。
43	工贸物流区片区	嘉明公园	以美好寓意采词命名	“嘉”常用于赞美、美好的意思，“明”则代表光明、清晰。“嘉明”寓意公园视野开阔，为市民提供一个心灵明亮、积极向上的休闲空间。
44		嘉和公园		“嘉和”结合了“嘉”的美好与“和”的和谐之意，象征着和谐共处的美好愿景，寓意公园环境优雅、氛围宁静。
45		嘉运公园		“嘉运”寓意好运连连、幸福安康，象征着公园不仅是自然风光的展示，更是带给人们好运与福气的吉祥之地。
46		嘉悦广场		“嘉悦”寓意广场令人愉悦、赏心悦目，让游客在游览过程中感受到无比的快乐与满足。
47		祥泰广场		“祥”字常用于吉祥、幸福的寓意，“泰”则代表和平、安宁。“祥泰”寓意广场是一个充满吉祥与安宁氛围的公共空间。
48		融合广场		“融和”寓意着工业与贸易、忙碌与休闲的和谐融合，适合用工贸物流区附近广场。

49	工贸物流区片区	思韵公园	以美好寓意采词命名	“思韵”寓意着思考和韵律，适用于学校附近的公园。
50		兴隆广场	衔接规划名称	《聊城市城市地名总体规划（2016-2030年）》中城市公共空间规划未使用名称。
51	旅游度假区片区	独秀园	以美好寓意采词命名	“独秀”寓意着这是一个独具特色、风景秀丽的园林空间。
52		世纪广场	衔接规划名称	《聊城市城市地名总体规划（2016-2030年）》中城市公共空间规划未使用名称。
53		书画园		《聊城市城市地名总体规划（2016-2030年）》中城市公共空间规划未使用名称。
54		樱花园		《聊城市城市地名总体规划（2016-2030年）》中城市公共空间规划未使用名称。
55		凤凰公园		《聊城市城市地名总体规划（2016-2030年）》中城市公共空间规划未使用名称。
56		雕塑园		《聊城市城市地名总体规划（2016-2030年）》中城市公共空间规划未使用名称。
57		傅氏公园		《聊城市城市地名总体规划（2016-2030年）》中城市公共空间规划未使用名称。
58		梧桐山公园		《聊城市城市地名总体规划（2016-2030年）》中城市公共空间规划未使用名称。
59		盆景园		《聊城市城市地名总体规划（2016-2030年）》中城市公共空间规划未使用名称。
60		四头河水文化观光园		《聊城市城市地名总体规划（2016-2030年）》中城市公共空间规划未使用名称。

注：可根据新建城市公共空间实际类型与规模，对表格中“预留名称”列的地名通名进行调整使用。

附表 14

聊城市主城区现状建筑物名称一览表

序号	现状名称	所在片区	序号	现状名称	所在片区
1	管道大厦	老城区片区	17	聊城大学东校区	老城区片区
2	交运大厦	老城区片区	18	聊城大学西校区	老城区片区
3	民安河姆渡数字大厦	老城区片区	19	聊城市人民政府	老城区片区
4	国贸大厦	老城区片区	20	古楼街道办事处	老城区片区
5	伟业大厦	老城区片区	21	新区街道办事处	老城区片区
6	中银大厦	老城区片区	22	湖西街道办事处	老城区片区
7	房金大厦	老城区片区	23	柳园街道办事处	老城区片区
8	齐鲁商厦	老城区片区	24	聊城市人民医院（北院区）	老城区片区
9	瑞祥商厦	老城区片区	25	聊城市第三人民医院	老城区片区
10	金鼎商厦	老城区片区	26	聊城水城妇产医院	老城区片区
11	聊城职业技术学院	老城区片区	27	聊城市第四人民医院	老城区片区
12	东昌府区老年大学	老城区片区	28	聊城市肿瘤医院	老城区片区
13	聊城市委党校	老城区片区	29	聊城市东昌府区中医院	老城区片区
14	东昌府区委党校	老城区片区	30	聊城市第四人民医院西院区	老城区片区
15	聊城市东昌府区智能职业技术学校	老城区片区	31	聊城市中医医院	老城区片区
16	山东工程技师学院	老城区片区	32	聊城市人民医院第二分院	老城区片区

33	东昌慢性病医院	老城区片区	53	侯营镇人民政府	高铁新城片区
34	聊城市东昌府区妇幼保健院	老城区片区	54	星美大厦	开发区高新区片区
35	聊城市光明眼科医院	老城区片区	55	当代财智大厦	开发区高新区片区
36	聊城水城中西医结合医院	老城区片区	56	当代国际大厦	开发区高新区片区
37	聊城东昌呼吸病医院	老城区片区	57	云商大厦	开发区高新区片区
38	聊城市退役军人医院	老城区片区	58	华建大厦	开发区高新区片区
39	聊城市人民医院	老城区片区	59	基金大厦	开发区高新区片区
40	双庙综合楼	老城区片区	60	财金大厦	开发区高新区片区
41	聊城书画艺术馆	老城区片区	61	博奥克生物科技孵化大厦	开发区高新区片区
42	新东方国际	老城区片区	62	聊城明远技工学校	开发区高新区片区
43	金鼎购物中心	老城区片区	63	聊城德正技工学校	开发区高新区片区
44	海润商城	老城区片区	64	聊城经济开发区老年大学	开发区高新区片区
45	铁塔商城	老城区片区	65	聊城大学东昌学院	开发区高新区片区
46	银座商城	老城区片区	66	聊城青工中等职业学校	开发区高新区片区
47	聊城文化活动中心	老城区片区	67	聊城高级财经职业学校	开发区高新区片区
48	聊城中国运河文化博物馆	老城区片区	68	聊城现代交通技工学校	开发区高新区片区
49	东昌府区博物馆	老城区片区	69	蒋官屯街道办事处	开发区高新区片区
50	东昌府区供销社博物馆	老城区片区	70	聊城开发区管委会	开发区高新区片区
51	近现代书画博物馆	老城区片区	71	东城街道办事处	开发区高新区片区
52	聊城市博物馆	老城区片区	72	聊城高新区管委会	开发区高新区片区

73	蒋官屯医院	开发区高新区片区	87	高新区展览馆	开发区高新区片区
74	聊城海吉亚医院	开发区高新区片区	88	聊城体育馆	凤凰工业园片区
75	聊城市脑科医院	开发区高新区片区	89	体育公园会展中心	凤凰工业园片区
76	聊城市白癜风医院	开发区高新区片区	90	聊城市人民医院东昌府院区	凤凰工业园片区
77	聊城开发区安昌医院	开发区高新区片区	91	聊城市东昌府区人民政府	凤凰工业园片区
78	聊城关爱医院	开发区高新区片区	92	许营镇人民政府	凤凰工业园片区
79	聊城市中心医院	开发区高新区片区	93	兴业大厦	工贸物流区片区
80	聊城中澳国际合作医院	开发区高新区片区	94	金隆广场	工贸物流区片区
81	鲁西骨科医院	开发区高新区片区	95	聊城大学东昌学院（新校区）	工贸物流区片区
82	国际金融中心	开发区高新区片区	96	聊城嘉明开发区管委会	工贸物流区片区
83	聊城国际会展中心	开发区高新区片区	97	聊城党校	旅游度假区片区
84	星光城市广场财富中心	开发区高新区片区	98	东昌府区中等职业教育学校	旅游度假区片区
85	市政综合楼	开发区高新区片区	99	聊城市图书馆	旅游度假区片区
86	国兴聊城中心	开发区高新区片区	100	北京积水潭医院聊城医院	旅游度假区片区

附表 15

聊城市主城区建筑物预留地名一览表

序号	适用片区	预留名称	地名释义
1	老城区片区	昌辉大厦	“昌”字寓意繁荣昌盛，“辉”字象征光辉灿烂，整体寓意建筑物充满活力和辉煌前景。
2		昌瑞大厦	“昌”字寓意繁荣昌盛，“瑞”字象征吉祥如意，整体寓意建筑物所在区域将繁荣吉祥。
3		昌盛大厦	“昌盛”直接表达了繁荣兴旺、持续发展的愿景。
4		昌源大厦	“昌源”意指此地为繁荣昌盛的源头，暗示企业有着稳定的发展动力和前景。
5		东昌领航大厦	结合聊城历史地名“东昌”，“领航”则指引领方向，寓意大厦是行业领航者。
6		国华大厦	“国华”蕴含国家繁荣昌盛的愿景，展现民族文化自信。
7		龙信大厦	“龙信”融合尊贵与诚信，象征建筑品质、商业信誉及客户服务均卓越出众，为业界标杆。
8		美华大厦	“美华”中“美”代表美好，“华”代表华丽、繁荣，整体寓意为大厦内外皆充满美好与繁荣的景象。
9		水城大厦	结合聊城“水城”特色，寓意大厦与聊城的水文化紧密相连，展现灵动与包容。
10		水韵大厦	“水韵”即水的韵律与美感，强调大厦设计的流畅与和谐，为城市增添一份灵动与诗意。
11		运河新城	结合聊城运河文化特色，“运河”即人工开挖或自然形成的通航水道，“新城”即新兴的城市区域或发展区，整体寓意为运河沿岸新兴的城市发展区域。
12		智谷大厦	“智谷”即智慧之谷，寓意该大厦是智慧的聚集地，是创新思维和科技研发的中心，象征着大厦内企业具有高度的智慧和创新能力。
13		智汇大厦	“智汇”意指智慧的汇聚，寓意大厦是各行业、各领域精英的汇聚之地，通过交流与合作共同推动发展。

14	老城区片区	智新大厦	“智新”代表智慧与创新，寓意不断追求新颖与前沿，为入驻者提供智能化、现代化的办公或生活环境。
15		智领时代	“智领”表示智慧引领，“时代”则代表时间背景和时代潮流，整体寓意该大厦是引领时代潮流的智慧地标，具有前瞻性和影响力。
16		智韵大厦	“智韵”表示智慧与韵味的结合，寓意大厦不仅智慧，还富有艺术气息。
17		卓越大厦	“卓越”表示超群出众，寓意大厦在品质、服务等方面均达到卓越水平。
18		新澜大厦	“新澜”意为新的波澜，象征着入驻企业将掀起行业的新浪潮，引领创新发展。
19		星灿大厦	“星灿”即星辰般璀璨，寓意大厦内汇聚了众多明星企业与人才，共同照亮城市的发展之路。
20		永新大厦	“永新”即永远保持创新与活力，寓意入驻企业将不断追求创新与进步，永葆青春活力。
21		高铁新城片区	鼎旺大厦
22	凯旋大厦		“凯旋”意为胜利归来，寓意企业或项目取得了辉煌的成就，是成功的象征。
23	丽豪大厦		“丽豪”突出豪华与美丽，适合高端写字楼或购物中心，注重外观设计与内部品质。
24	凌云大厦		“凌云”象征高耸入云，寓意位于城市的高点，视野开阔。
25	凌志大厦		“凌志”通常与高端、追求卓越相关，适合定位高端商务大厦。
26	领创大厦		“领创”表示创新引领，寓意大厦是创新领域的先锋和领导者。
27	领航大厦		“领航”象征引领方向，寓意大厦在行业中具有引领作用。
28	领界大厦		“领界”即引领界限，象征着企业在此大厦内能够突破行业界限，展现领导地位。
29	领秀国际大厦		“领秀”意为领袖中的佼佼者，“国际”则强调其全球化视野，整体寓意为汇聚国际顶尖企业与精英的领袖之地。
30	明珠商厦		“明珠”象征珍贵与光彩夺目，符合片区两河明珠的发展定位。
31	鹏景大厦		“鹏”是神话中的大鸟，象征高远与力量，“景”则指风景或前景，寓意前景广阔、发展无限。

32	高铁新城片区	启航大厦	“启航”寓意开启发展的新征程。
33		云鼎大厦	“云鼎”即云端之上的鼎立之作，“鼎”为古代重器，象征着尊贵与稳固，整体寓意为大厦在城市中的高端地位与卓越品质。
34		云端大厦	“云端”象征高远与先进，寓意大厦是科技与现代化的代表。
35		云帆国际	“云帆”即扬帆于云端之上，“国际”则强调其全球化视野与影响力，整体寓意为企业扬帆起航驶向国际舞台的重要平台。
36		云峰大厦	“云峰”象征高耸入云的山峰，寓意大厦在行业中处于领先地位。
37		云汇大厦	“云汇”即云端汇聚之地，寓意大厦内汇聚了众多智慧、资源与信息。
38		云锦大厦	“云锦”即如云锦般绚丽多彩的纺织品，“云锦”在此寓意大厦内外装饰精美、色彩斑斓，充满艺术气息。
39		云璟大厦	“云璟”中“璟”为玉的光彩，“云璟”即云端之上的光彩夺目之玉，寓意大厦内企业与项目具有非凡的品质与价值。
40		云启大厦	“云启”即云端启航之意，寓意为入驻企业在此大厦内将开启新篇章、实现新发展。
41		开发区高新区片区	创展大厦
42	广发大厦		“广发”意指“广泛发展”，表达了对广阔市场和发展的追求。
43	广业大厦		“广业”意指业务广泛、事业繁荣，适合综合性企业或服务中心。
44	创辉大厦		“创辉”表示创造辉煌，寓意大厦是企业和个人实现梦想的舞台。
45	创界大厦		创界表示开创全新领域，象征大厦是行业创新的先锋。
46	创想大厦		“创想”强调创新思维，寓意大厦是激发创意、推动创新的场所。
47	春晖大厦		“春晖”寓意春天的阳光和温暖，象征着生机与希望。
48	慧谷大厦		“慧谷”即智慧之谷，强调大厦是智慧产业的聚集地。
49	慧聚大厦		“慧聚”表示智慧聚集，寓意大厦是智慧人才的汇聚之地。

50	开发区高新区片区	慧通大厦	“慧通”表示智慧通达，寓意大厦是智慧交流与传播的桥梁。
51		慧宇大厦	“慧宇”结合“智慧”与“宇宙”的概念，寓意大厦是智慧与无限可能的交汇点。
52		慧泽大厦	“慧泽”表示智慧的恩泽，寓意大厦是传播智慧、造福社会的场所。
53		科茂大厦	“科茂”强调科技与繁茂的结合，适合集科技研发、办公、商业于一体的大楼。
54		科启大厦	“科启”寓意科技启航，适合科技孵化基地或科技创新型企业聚集的大楼。
55		旭升大厦	“旭升”即旭日东升，象征着入驻企业如初升的太阳般充满生机与活力，不断向上发展。
56		时新大厦	“时新”强调时尚与新颖，适合注重时尚元素和创新设计的办公楼或商业设施。
57		世豪大厦	“世豪”意指世界级的豪华与尊贵，代表着大厦内企业与项目的卓越品质与高端定位。
58		英茂大厦	“英茂”中“英”代表英才，“茂”代表茂盛，整体寓意为大厦内汇聚了众多优秀人才，共同创造茂盛繁荣的事业。
59		志林大厦	“志林”寓意着志向如同茂密的林木一般，象征着大厦内企业和个人有着坚定的志向和不断生长、繁荣的潜力。
60		志远大厦	“志远”强调远大的志向和远大的前景，寓意大厦内企业追求长远发展，拥有广阔的市场视野和无限可能。
61	凤凰工业园片区	安泰大厦	“安泰”寓意平安与昌盛，表达了对建筑内企业和居民安全、繁荣的美好祝愿。
62		凤集大厦	“凤集”有凤凰聚集之意，凤凰在中国文化中代表吉祥和尊贵，寓意大厦是各界精英风云际会的场所。
63		恒安大厦	“恒安”代表恒久稳定与安全，给人以可靠和安心的感觉。
64		恒鑫大厦	“恒”代表持久、稳定，“鑫”由三个金字组成，寓意财富兴旺，整体象征着稳定且不断增长的财富与事业。
65		鸿程大厦	“鸿程”指远大的前程或道路，象征着企业或个人有着广阔的发展空间和未来。
66		鸿图大厦	“鸿图”表示宏伟的蓝图，寓意大厦承载着宏伟的发展规划。

67	凤凰工业园片区	鸿运大厦	“鸿运”寓意着大吉大利、好运连连，给人以积极向上的心理暗示。
68		经纬大厦	“经纬”寓意资源汇聚与连接，作为商务交汇点，展现超群商务影响力与凝聚力。
69		康悦大厦	“康悦”结合了健康与愉悦的概念，寓意大厦注重员工健康福祉和企业文化。
70		利和大厦	“利和”寓意利益和谐，适合注重商业合作与共赢的办公楼或商业综合体。
71		瑞景大厦	“瑞景”寓意吉祥如意的景象，象征大厦带来好运与繁荣。
72		荣信大厦	“荣信”寓意荣誉与信任，强调企业信誉和品牌形象。
73		睿品大厦	“睿”指睿智、聪明，“品”则指品质，强调其智能化、高品质的办公环境。
74		商通大厦	“商通”寓意商业通达，适合商业信息交流频繁、商贸活动活跃的办公楼或商业综合体。
75		尚座大厦	“尚座”指高端的位置，适用于高端商务区。
76		腾飞大厦	“腾飞”象征着迅速上升与发展，寓意入驻企业将在此大厦内实现飞跃式发展。
77		祥盛大厦	“祥盛”即吉祥与繁盛，寓意大厦内企业将迎来吉祥如意、繁荣兴旺的美好未来。
78		盈旺大厦	“盈旺”即盈利与兴旺并存，寓意大厦内企业将在稳定的发展环境中实现经济效益与社会效益的双丰收。
79		友金大厦	“友金”中“友”代表友谊，“金”代表财富与尊贵，整体寓意为入驻企业间将建立友好合作关系，共创财富传奇。
80		裕安大厦	“裕安”即富裕与安定并存，寓意大厦为入驻企业提供稳定的发展环境与丰厚的经济回报。
81	工贸物流区片区	宝信大厦	“宝信”融合了宝贵与信用的概念，暗示此建筑内部企业或机构注重信誉与价值。
82		共赢大厦	“共赢”强调合作与双赢的理念，适合注重团队协作和商业伙伴关系的企业入驻。
83		宏邦大厦	“宏”表示宏大、壮阔，“邦”指国家、疆域，整体寓意企业规模宏大。
84		宏发大厦	“宏发”意为宏大发展，强调企业或项目在规模、实力上的快速增长和扩张。
85		宏雅大厦	“宏雅”结合了宏大与高雅，适合注重企业文化和艺术氛围的机构入驻。

86	工贸物流区片区	华丰大厦	“华丰”寓意中华繁荣昌盛，同时也有丰收、富足的意味，适合综合性商务建筑。
87		华顺大厦	“华顺”表示华丽且顺利，寓意企业或个人在发展中一帆风顺，事业有成。
88		辉煌大厦	“辉煌”表示光辉灿烂，寓意大厦在行业中具有显著的地位和影响力。
89		汇能大厦	“汇能”指汇聚能量、资源，象征此建筑是人才、信息、资金等资源的汇聚之地。
90		金城大厦	“金城”以“金”之尊贵与“城”之稳固相结合，寓意大厦不仅在外观上金碧辉煌，更在内在品质和服务上坚如磐石，为入驻者打造稳固可靠的商务或居住城堡。
91		金泰大厦	“金泰”融合了金属和泰和的概念，金属象征坚固和财富，泰和则代表和平与顺利，整体寓意企业稳健且富有。
92		金源大厦	“金源”寓意财富之源，象征大厦汇聚财富与机遇，为入驻企业或个人提供坚实的商业基础和广阔的发展空间。
93		锦程大厦	“锦程”指锦绣前程，寓意企业或个人有着美好而光辉的未来。
94		锦辉大厦	“锦辉”表示锦绣般的光辉，寓意大厦的华丽与辉煌。
95		锦瑟大厦	“锦瑟”源自古代乐器，寓意大厦如音乐般和谐美好，充满艺术感。
96		锦图大厦	“锦图”寓意美好的蓝图或规划，象征大厦承载着美好的发展前景。
97		锦绣大厦	“锦绣”形容美好而丰富多彩，寓意大厦内外皆美，充满生机。
98		锦悦大厦	“锦悦”结合“锦绣”与“愉悦”，寓意大厦内外皆美，令人愉悦。
99		兴隆大厦	“兴隆”即兴旺与隆盛，直接表达了入驻企业将在此大厦内实现繁荣兴旺的美好愿景。
100		兴耀大厦	“兴耀”意为兴起并闪耀，寓意入驻企业在各自领域内迅速崛起，光芒四射。
101		旅游度假区片区	博雅大厦
102	豪景大厦		“豪景”意味着豪华的景象或视野，适合高档观景办公楼。
103	湖滨大厦		“湖滨”直接体现了建筑物的地理位置优势，靠近湖泊，环境优美，适合宜居或商务办公。

104	旅游度假区片区	湖畔云峰大厦	“云峰”寓意建筑高耸入云，如山峰般挺拔，同时享有湖畔美景。
105		湖韵广场	聊城被誉为“江北水城”，湖泊众多，“湖韵”体现湖泊之美，与“广场”结合，适合大型建筑综合体。
106		嘉华大厦	“嘉华”中的“嘉”表示美好、优秀，“华”则代表中华，整体寓意建筑及其内部企业或机构具有优秀品质和中华文化的底蕴。
107		精英大厦	“精英”指社会中的优秀人才或杰出代表，此名称适合高端商务办公或专业机构入驻。
108		景园大厦	“景园”结合了景观与园林的元素，暗示建筑周边环境优美，适合宜居或商务休闲。
109		九州大厦	“九州”在中国传统文化中代表整个中国，此名称寓意企业具有全国性的影响力或视野。
110		清风商务中心	“清风”代表清新、自然，“商务中心”则强调其商务功能，整体寓意商务中心环境优雅。
111		天和大厦	“天和”即天人合一，强调人与自然的和谐共生，寓意大厦内外环境优雅，适合居住与办公。
112		天明大厦	“天明”即天际线的景观，寓意大厦高耸入云，为城市增添一道亮丽的风景线。
113		天璟大厦	“天璟”中“璟”为玉的光彩，整体寓意大厦如天上的宝石般璀璨夺目。
114		天启大厦	“天启”寓意大厦在发展中得到天时之利。
115		天庆大厦	“天庆”寓意着庆祝天空中的美好，象征着大厦内充满喜庆与吉祥的氛围。
116		盛景大厦	“盛景”表示壮丽的景色，寓意大厦是城市中的一道亮丽风景线。
117		盛业大厦	“盛业”寓意事业兴旺发达，象征大厦内企业蓬勃发展，业务蒸蒸日上，是商业成功的象征。
118		盛运大厦	“盛运”表示运势昌盛，预示着大厦及其入驻者将拥有顺畅的运势和广阔的发展前景，是幸运与成功的聚集地。
119		盛世华章大厦	“盛世”代表繁荣昌盛的时代，“华章”则指华丽的篇章，寓意其见证城市的繁荣与发展。
120		盛世云锦中心	结合“盛世”与“云锦”，寓意大厦在盛世中展现出如云锦般的美好与繁荣。

注：可根据新建建筑物实际类型与规模，对表格中“预留名称”列的地名通名进行调整使用。

附表 16

聊城市主城区现状住宅区名称一览表

序号	现状名称	所在片区	序号	现状名称	所在片区
1	运河城	老城区片区	17	桐凤家园	老城区片区
2	明星兰庭居住小区	老城区片区	18	丽景花园	老城区片区
3	莲湖花园	老城区片区	19	安居怡香园	老城区片区
4	一诺水城龙园	老城区片区	20	信合花苑	老城区片区
5	乾祥居花园	老城区片区	21	缤纷日月城	老城区片区
6	金丰苑	老城区片区	22	中通领郡城	老城区片区
7	荣盛福园	老城区片区	23	水城雅居	老城区片区
8	星光理想城	老城区片区	24	荣盛江山印小区	老城区片区
9	众成星光朗悦府	老城区片区	25	星光水晶城	老城区片区
10	金田阳光城	老城区片区	26	中通舜和嘉园	老城区片区
11	丽水社区南区	老城区片区	27	裕昌御水庄园	老城区片区
12	碧桂园星汇小区	老城区片区	28	锦绣滨河御府	老城区片区
13	水城印象小区	老城区片区	29	裕昌莲湖新城	老城区片区
14	鲁西化工一厂家属院	老城区片区	30	董付南区	老城区片区
15	董桥幸福里	老城区片区	31	荣盛水岸花语小区	老城区片区
16	聊职博雅苑	老城区片区	32	安居翠堤湾小区	老城区片区

33	八里庙小区	老城区片区	53	馨安小区	老城区片区
34	昌润莲城	老城区片区	54	中巨房产住宅小区	老城区片区
35	滨湖新城	老城区片区	55	翠微苑小区	老城区片区
36	欧景丽都小区	老城区片区	56	付花小区	老城区片区
37	正泰家园	老城区片区	57	领秀城	老城区片区
38	怡景花园	老城区片区	58	聊建家属院	老城区片区
39	光岳花园	老城区片区	59	一品家苑	老城区片区
40	裕尧城府王卷帽小区	老城区片区	60	双庙阳光花园	老城区片区
41	新世纪花园	老城区片区	61	后许小区	老城区片区
42	碧桂园云麓九里小区	老城区片区	62	星光家园	老城区片区
43	幸福家园	老城区片区	63	水城华府	老城区片区
44	馨苑小区	老城区片区	64	国棉家属院	老城区片区
45	育生小区	老城区片区	65	兴华苑小区	老城区片区
46	兴华东路表厂家属院	老城区片区	66	北顺新城	老城区片区
47	宝徕花园	老城区片区	67	伟业中华御苑	老城区片区
48	北园小区	老城区片区	68	新纺苑	老城区片区
49	伟业中华苑	老城区片区	69	谷庄文锦苑	老城区片区
50	金柱康城	老城区片区	70	海润花园	老城区片区
51	恒昌小区	老城区片区	71	昌华小区	老城区片区
52	盛泽小区	老城区片区	72	海源丽都小区	老城区片区

73	香岸雅居	老城区片区	93	三里铺风景小区	老城区片区
74	和馨园	老城区片区	94	教师新村	老城区片区
75	星光小区	老城区片区	95	颐馨园	老城区片区
76	畜产小区	老城区片区	96	乐园小区	老城区片区
77	国泰小区	老城区片区	97	水城嘉苑	老城区片区
78	聊医花园	老城区片区	98	东昌华庭	老城区片区
79	王口小区	老城区片区	99	白庄悦林文苑	老城区片区
80	颐和园泊庄小区	老城区片区	100	钜宝天城	老城区片区
81	交运绮苑	老城区片区	101	湖北小区	老城区片区
82	中通绮苑	老城区片区	102	朝阳花园	老城区片区
83	阳新小区	老城区片区	103	金柱绿城	老城区片区
84	中通时代豪园	老城区片区	104	公安小区	老城区片区
85	孟达新水明珠小区	老城区片区	105	华悦金钻小区	老城区片区
86	贵华苑	老城区片区	106	四海乐园	老城区片区
87	湖畔佳苑	老城区片区	107	万盛家园	老城区片区
88	丽水名都小区	老城区片区	108	站北花园小区	老城区片区
89	金柱月亮湾小区	老城区片区	109	金城小区	老城区片区
90	凤凰湖小区	老城区片区	110	金鼎巷别墅	老城区片区
91	运河庭院小区	老城区片区	111	安民小区	老城区片区
92	鸿顺花园	老城区片区	112	柳泉花园	老城区片区

113	国家税务局小区	老城区片区	133	镜明花园	老城区片区
114	昌华凯华苑	老城区片区	134	任庄小区	老城区片区
115	魏大庙小区	老城区片区	135	卫育小区	老城区片区
116	魏大庙安居	老城区片区	136	凤湖小居	老城区片区
117	铁路益民小区	老城区片区	137	鼎舜花园	老城区片区
118	西湖馨苑	老城区片区	138	河畔花园	老城区片区
119	一诺林苑	老城区片区	139	聊城交运向阳小区	老城区片区
120	金立文苑	老城区片区	140	东苑小区	老城区片区
121	鑫鹏花园	老城区片区	141	聊大北苑	老城区片区
122	畅博怡情湾小区	老城区片区	142	亚大小区	老城区片区
123	望湖花园	老城区片区	143	华港顺河城	老城区片区
124	湖西办事处家属院	老城区片区	144	星光水韵花都小区	老城区片区
125	世博园小区	老城区片区	145	裕昌运河苑	老城区片区
126	观澜一品小区	老城区片区	146	回民小区	老城区片区
127	城市主人小区	老城区片区	147	东关大街闸北小区	老城区片区
128	湖西花园人行小区	老城区片区	148	清华园	老城区片区
129	新东方名人苑	老城区片区	149	龙山花园	老城区片区
130	石化管道基地小区	老城区片区	150	依中园小区	老城区片区
131	凤凰苑	老城区片区	151	湖景名仕苑	老城区片区
132	公路馨苑	老城区片区	152	山水文园	老城区片区

153	夏装小区	老城区片区	173	馨润花园	老城区片区
154	龙山北区	老城区片区	174	谐馨园	老城区片区
155	金铭盛世柳园	老城区片区	175	金柱海德公园	老城区片区
156	龙山南区	老城区片区	176	儒辰辰悦小区	老城区片区
157	新东方龙湾小区	老城区片区	177	碧桂园翡翠湾小区	老城区片区
158	交大小区	老城区片区	178	陈口家园	老城区片区
159	中通公寓	老城区片区	179	荣盛锦绣学府	老城区片区
160	宜家小区	老城区片区	180	芳苑小区	老城区片区
161	育新苑	老城区片区	181	后罗回迁小区	老城区片区
162	花园家苑	老城区片区	182	柳园小区	老城区片区
163	花园小区	老城区片区	183	明德公寓	老城区片区
164	园东小区	老城区片区	184	锦绣香堤唐庄小区	老城区片区
165	中央丽都小区	老城区片区	185	百泉小区	老城区片区
166	新嘉园小区	老城区片区	186	公园首府	老城区片区
167	馨安公寓	老城区片区	187	裕昌文苑居住小区	老城区片区
168	滨河花园	老城区片区	188	学府花园	老城区片区
169	沁水苑	老城区片区	189	广隆羨林苑	老城区片区
170	柳园新村徐遼王小区	老城区片区	190	新时代小区	老城区片区
171	名仕雅居	老城区片区	191	东关国际小区	老城区片区
172	金柱大学城	老城区片区	192	东关瑞府	老城区片区

193	天恒御景花园	老城区片区	213	张楼小区	高铁新城片区
194	祥和家园	老城区片区	214	西城新苑	高铁新城片区
195	萃苑小区	老城区片区	215	侯营花千树小区	高铁新城片区
196	夕佳园公寓	老城区片区	216	佳苑新城	高铁新城片区
197	姚园子瑞祥小区	老城区片区	217	集贤小区	高铁新城片区
198	浩悦澜壹号小区	老城区片区	218	滨河社区	开发区高新区片区
199	明星小区	老城区片区	219	当代卢卡庄园	开发区高新区片区
200	祥生金麟府	老城区片区	220	江北水镇	开发区高新区片区
201	星光珺园	老城区片区	221	星光桃李天阅小区	开发区高新区片区
202	弘泰御景王宅小区	老城区片区	222	辛屯社区	开发区高新区片区
203	孟达中央帝景小区	老城区片区	223	绿城百合新城	开发区高新区片区
204	河畔新都小区	老城区片区	224	东方家园	开发区高新区片区
205	豆营颐景园	老城区片区	225	荣盛阳光逸墅	开发区高新区片区
206	宏业小区	老城区片区	226	碧桂园国岳府	开发区高新区片区
207	正泰新天地小区	老城区片区	227	星光清水湾小区	开发区高新区片区
208	恒新小区	老城区片区	228	大胡小区	开发区高新区片区
209	龙盛万豪小区	老城区片区	229	金信御花园	开发区高新区片区
210	邵屯新城	高铁新城片区	230	润东花园	开发区高新区片区
211	仙庄北苑	高铁新城片区	231	锦绣观邸小区	开发区高新区片区
212	仙庄南苑	高铁新城片区	232	当代国际广场小区	开发区高新区片区

233	国际金融中心小区	开发区高新区片区	253	星光和园	开发区高新区片区
234	星美城市广场小区	开发区高新区片区	254	市政小区	开发区高新区片区
235	东苑小区	开发区高新区片区	255	凤凰新城	开发区高新区片区
236	西苑小区	开发区高新区片区	256	聊大花园	开发区高新区片区
237	建科嘉苑	开发区高新区片区	257	裕昌九州国际小区	开发区高新区片区
238	五环国际小区	开发区高新区片区	258	财信九州印象小区	开发区高新区片区
239	现代御园	开发区高新区片区	259	金润园小区	开发区高新区片区
240	天安新村	开发区高新区片区	260	华建壹号观邸小区	开发区高新区片区
241	盛唐阳光小区	开发区高新区片区	261	裕昌国际小区	开发区高新区片区
242	奥林城市花园	开发区高新区片区	262	金柱大学城东苑	开发区高新区片区
243	经开英伦花园	开发区高新区片区	263	张庄鑫苑	开发区高新区片区
244	鲁西集团英才小区	开发区高新区片区	264	华祥城市森林公园	开发区高新区片区
245	久和社区	开发区高新区片区	265	九州花园	开发区高新区片区
246	阳光温泉花园小区	开发区高新区片区	266	军王屯小区	开发区高新区片区
247	顺德嘉园小区	开发区高新区片区	267	裕昌九州新城	开发区高新区片区
248	时代中通首府	开发区高新区片区	268	徐田小区	开发区高新区片区
249	香格里拉华粹园	开发区高新区片区	269	九州嘉苑	开发区高新区片区
250	星光东昌丽都小区	开发区高新区片区	270	东方苑住宅小区	开发区高新区片区
251	御润财富城	开发区高新区片区	271	学府艺境小区	开发区高新区片区
252	李太屯小区	开发区高新区片区	272	卓亚未来城	开发区高新区片区

273	天津路社区	开发区高新区片区	293	明康康盛园	凤凰工业园片区
274	星光璟园	开发区高新区片区	294	翡翠城	凤凰工业园片区
275	中梁国宾府	开发区高新区片区	295	泰和家园	凤凰工业园片区
276	民生光岳壹号院	开发区高新区片区	296	中通凤凰嘉苑	凤凰工业园片区
277	先锋翡翠湾小区	开发区高新区片区	297	凤凰郦城	凤凰工业园片区
278	奥森花园	凤凰工业园片区	298	梧桐嘉园锦绣园	凤凰工业园片区
279	裕昌润清风和庐小区	凤凰工业园片区	299	安居嘉和小区	工贸物流区片区
280	城市芳华锦园	凤凰工业园片区	300	君悦华庭	工贸物流区片区
281	城市芳华蘭园	凤凰工业园片区	301	裕昌水岸新城	工贸物流区片区
282	澜庭观邸小区	凤凰工业园片区	302	尚东新城邦小区	工贸物流区片区
283	付庄小区	凤凰工业园片区	303	香格里拉小镇	工贸物流区片区
284	孟达国际新城	凤凰工业园片区	304	瑞丽昌庭花园	工贸物流区片区
285	民生城市玖玺小区	凤凰工业园片区	305	万豪臻品小区	工贸物流区片区
286	时代中通豪园	凤凰工业园片区	306	昌盛苑	工贸物流区片区
287	姚庄丽都小区	凤凰工业园片区	307	盛世嘉苑	工贸物流区片区
288	东昌天悦小区	凤凰工业园片区	308	恒信阳光里程小区	工贸物流区片区
289	松桂嘉苑	凤凰工业园片区	309	新鹏都绿岛小区	工贸物流区片区
290	东医桂馨苑	凤凰工业园片区	310	金柱水城悦府	工贸物流区片区
291	南湖新城	凤凰工业园片区	311	周公河花园	工贸物流区片区
292	东李铭居	凤凰工业园片区	312	于庄新村	工贸物流区片区

313	隆兴泰和园	工贸物流区片区	324	望岳嘉苑	旅游度假区片区
314	白庄丽湾花园	工贸物流区片区	325	润景苑	旅游度假区片区
315	凤栖苑	工贸物流区片区	326	望岳逸景小区	旅游度假区片区
316	运河新苑	旅游度假区片区	327	财信名筑印象小区	旅游度假区片区
317	望岳雅园	旅游度假区片区	328	明康文馨园	旅游度假区片区
318	恒大名都小区	旅游度假区片区	329	现代文汇苑	旅游度假区片区
319	孟达颐和嘉苑	旅游度假区片区	330	翰林天悦小区	旅游度假区片区
320	佳汇雅苑	旅游度假区片区	331	书香景苑	旅游度假区片区
321	碧桂园凤凰壹品小区	旅游度假区片区	332	湖语上院小区	旅游度假区片区
322	民生壹号院	旅游度假区片区	333	金龙怡心苑	旅游度假区片区
323	民生凤凰城	旅游度假区片区	334	孟达水樾澜庭	旅游度假区片区

附表 17

聊城市主城区住宅区预留地名一览表

序号	适用片区	预留名称	地名释义
1	老城区片区	碧水云庐小区	结合“碧水”的清澈与“云庐”的飘逸，营造一种超脱世俗的居住氛围。
2		城心雅苑	直接体现位于城市中心的特点，“雅苑”则强调居住环境的优雅与舒适。
3		翠竹雅居	以“翠竹”的坚韧与高雅象征居住者的品格，“雅居”则强调居住的优雅与舒适。
4		鼎盛华庭	“鼎盛”寓意繁荣兴旺，“华庭”则指华丽的庭院，象征高端居住品质。
5		古城风华苑	强调老城区的古城特色与风华绝代之美，同时“苑”字增添了一份园林的雅致。
6		瑰宝苑	强调老城区作为城市瑰宝的地位与价值，同时“苑”字增添了一份园林的雅致。
7		翰墨宸苑	“翰墨”代表书法与文学，是文化的象征；“宸苑”指帝王般的尊贵居所。整体传达出居住区既具文化底蕴又尊贵非凡的特点。
8		湖光山色里	适用于靠近湖泊或山景的住宅区，强调自然景观优美。
9		湖畔嘉园	直接体现滨水特色，同时“嘉园”寓意美好的居住环境。
10		湖岸雅居	直接以湖为背景，强调住宅区与水景的和谐共生。
11		领航府邸	“领航”象征在该区域的领导地位，“府邸”则彰显尊贵与高端。
12		柳岸春晓府	柳树为聊城常见树种，象征生机与柔美，“春晓”寓意新的开始与希望。
13		柳茂风华小区	聊城多柳树，以柳树为背景，寓意住宅区风华正茂。
14		龙腾凤翥府	“龙腾”代表腾飞与繁荣；“凤翥”则指凤凰高飞，两者结合寓意着居住区的居民都能像龙凤一样展翅高飞，实现自己的梦想与抱负。
15		龙腾盛世苑	“龙腾”象征着龙的腾飞，寓意着繁荣与昌盛；“盛世”则指社会安定、经济繁荣的时期，

			整体传达出居住区的高端与尊贵。
16	老城区片区	龙腾云海苑	“龙腾云海”寓意着龙在云海中腾飞，象征着居住区的居民能够拥有无限的可能性和广阔的天地。
17		文脉尊邸	“文脉”代表聊城深厚的历史文化底蕴，“尊邸”则指尊贵无比的居所。
18		运河明珠苑	聊城紧邻京杭大运河，故以“运河”为元素采词，“明珠”象征珍贵与璀璨。
19		悦水坊小区	“悦水”表达了对水景的喜爱与亲近，适合靠近水系或人工湖的住宅区；“坊”则带有古色古香、社区聚集的意味。
20		熙园雅集小区	“熙园”寓意着阳光明媚、生机勃勃的园林环境，“雅集”则指文人雅士聚集之地，适合注重文化氛围的住宅区。
21		高铁新城片区	创界佳苑
22	翠微府邸		“翠微”意指青翠的山色，引申为优美、宁静的环境，“府邸”则彰显尊贵与高雅。
23	古韵宸庐小区		“古韵”代表老城区的历史文化底蕴，“宸庐”则指帝王般的居所，彰显尊贵。
24	和风雅颂小区		强调和谐共处的社区氛围，同时融入文化元素，寓意居民有高尚的品质和文化素养。
25	礼韵智尚苑		“礼韵”保持传统文化的韵味，“智尚”则强调智能化与时尚感的结合，寓意尊贵而时尚。
26	名流雅苑		体现居住区内汇聚名流的特点，同时“雅苑”强调优雅与品质。
27	时光锦里		“时光”代表老城区的历史沉淀，“锦里”则寓意如锦绣般美好的里巷。
28	水城瑞府		“水城”直接点明区域特色，“瑞府”则寓意吉祥与尊贵。
29	水木清华园		晋·谢混《游西池》诗：“景晨鸣禽集，水木湛清华。”寓指园林景色清朗秀丽。
30	菊韵悠然居		“菊韵”指菊花的韵味与风姿，悠然自得，“悠然居”则直接强调居住的悠闲与自在，整体给人一种轻松愉悦的感觉。
31	熹悦璇庭		“熹”为光明之意，“悦”代表愉悦，“璇”指美玉，也常用于天文学中指星星，整体传达出住宅区明亮、愉悦且充满星光的氛围。

32	高铁新城片区	曦光云阙小区	“曦光”指晨光，“云阙”则指云端之上的宫殿，寓意居住区如晨光中的宫殿般尊贵。
33		曦月秘境小区	融合晨曦与月光，寓意别墅区拥有日夜的双重美景，且充满神秘感。
34		琇润府邸	“琇”为玉的一种，常用来形容美好；“润”指滋润、细腻，整体寓意住宅区如美玉般温润细腻。
35		瑄璟瑞城	“瑄”为古代祭天用的大璧，寓意尊贵与神圣；“璟”指美玉，“瑞城”则强调吉祥如意的领地。
36		御墨风尚居	“御墨”保持皇家的文化与尊贵，“风尚居”则强调居住区的时尚与潮流，引领居住新风尚。
37		源启公馆	“源启”寓意开始新的起点，“公馆”则彰显尊贵与品质。
38		悦澜郡府	融合“悦澜”的愉悦与“郡府”的尊贵，展现高端住宅区的独特魅力。
39		金辉嘉苑	“金辉”象征光明与财富，“嘉苑”则指优质的住宅区，整体寓意着住宅区充满阳光与幸福。
40		锦瑟华庭	“锦瑟”象征美好的音乐与时光，“华庭”则指华丽的庭院。
41		开发区高新区片区	碧波雅苑
42	宸翰公馆		“宸翰”指帝王的墨迹，象征皇家的文化与尊贵；“公馆”彰显高端住宅的品质，整体传达出居住区具有皇家风范与文化底蕴的尊贵感。
43	晨曦雅苑		“晨曦”代表清晨的第一缕阳光，寓意着希望和新的开始；“雅苑”则强调了小区的优雅与宁静。
44	创智领地小区		“创智”代表创新与智慧，“领地”则指专属的、具有影响力的区域。
45	芙蓉里		以植物命名，“芙蓉”为荷花，寓意居住区环境优美。
46	高新雅居		直接以“高新”命名，体现区域特色，同时“雅居”强调居住的优雅。
47	荷塘月色小区		寓意荷塘与月色相衬，更显格外清幽，代表居住环境清新雅致。
48	泓澜瑛苑		“泓”指深广的水，“澜”为水波，二者结合强调自然水景；“瑛”为玉的光彩，寓意住宅区如美玉般璀璨夺目。

49	开发区高新区片区	琥珀流光苑	“琥珀”是一种珍贵的宝石，色泽温润如玉，“流光”则指流动的光影，寓意居住区内充满温馨与浪漫的氛围。
50		慧谷家园	“慧谷”指智慧之谷，强调智慧与创新的聚集地，“家园”增添归属感。
51		锦绣科创城	“锦绣”代表美好与繁荣，“科创城”则明确指向科技创新的城市区域。
52		璟宸佳苑	“璟”为美玉，“宸”为帝居，整体寓意住宅区如珍宝般珍贵。
53		璟月轩庭	“璟月”指美玉般的月亮，“轩庭”则指高雅的庭院，整体传达出居住区的优雅与宁静。
54		诗韵华府	“诗韵”指诗歌的韵味和意境，“华府”则指华丽的府邸，整体寓意小区内充满文化氛围和尊贵气息。
55		水岸林邸小区	“水岸”突出小区以水为特色，“林邸”突出小区环境优雅，绿植繁多。
56		未来锦苑	“未来”指向该区域的发展前景，“锦苑”则寓意美好的居住环境。
57		曦宸晔府	“曦”指晨光，“宸”指帝王居住的地方，代表尊贵，“晔”意为光明照耀，整体寓意住宅区如晨光般温暖而明亮。
58		智汇公馆	“智汇”象征智慧与人才的汇聚，“公馆”则体现高端定位。
59		智领佳园	“智领”代表智慧引领，“佳园”则强调居住环境的美好与和谐。
60		左岸汀芷小区	取自范仲淹《岳阳楼记》“岸汀芝兰，郁郁青青”，寓意小区景色优美。
61		凤凰工业园片区	凤栖苑
62	凤舞九天居		“凤舞九天”是中国传统文化中的吉祥图案，寓意着凤凰在九天之上翩翩起舞，象征着吉祥、和谐与美好，适合用于居住区命名，传达出优雅与尊贵的氛围。
63	凤祥里		“凤祥”寓意凤凰带来的吉祥与幸福，与“里”字结合，形成一个亲切、和谐的社区氛围。
64	富安花园		“富安”寓意生活富足且平安健康。
65	金凤安居苑		“金凤”象征高贵与吉祥，“安居苑”则强调住宅区是居民安心居住的地方。
66	景行小区		“景行”取自《诗经·小雅》“高山仰止，景行行止”，“景行”代表平坦的大路，也喻指

			高尚的德行。意在勉励人们注重德行，做品德高尚的君子。
67		龙凤呈祥府	“龙凤呈祥”是中国传统文化中的吉祥语，龙代表男性，凤代表女性，二者结合寓意着夫妻和谐、家庭幸福，也象征着吉祥如意，适合用于居住区命名，表达美好的祝愿。
68		龙凤和鸣居	“龙凤和鸣”寓意着龙与凤和谐共处，共同奏出美妙的乐章，象征着居住区的居民能够和睦相处、共创美好未来。
69		隆悦公馆	“隆”有祝愿居民家业兴盛的美好寓意，“悦”取万事如意，人人喜笑颜开之意，“公馆”意为此处居所富贵华丽。
70		瑞景天成小区	“瑞景”代表吉祥之景，“天成”则强调自然与人工的完美结合。
71		盛世桃源小区	结合“盛世”与“桃源”意象，营造理想中的居住乐园。
72		禧聚雅苑	“禧”字代表吉祥与幸福，“聚”字强调邻里间的聚集与和睦，“雅苑”则赋予整个名称以优雅与品质感，整体寓意着优雅而和谐的居住环境。
73	凤凰工业园片区	星河悦府	“星河”代表璀璨与梦想，“悦府”则强调居住的愉悦与尊贵。
74		琇澜悦府	“琇”为玉的一种，“澜”为水波，二者结合强调自然之美；“悦府”则强调居住舒适、心情愉悦。
75		莺歌苑	唐·杜甫《忆幼子》诗：“骥子春犹隔，莺歌暖正繁”。莺啼婉转似歌，亦喻婉转悦耳的歌声，寓指人们生活丰富多彩。
76		玉兰锦绣苑	“玉兰”代表着高洁与美丽，“锦绣”则寓意美好与繁荣，整体传达出居住区的华丽与优雅。
77		铸梦家园	“铸梦”寓意在工业区实现梦想，与住宅区结合，传达出积极向上的氛围。
78		金秋雅苑	以金秋时节的美丽景色为灵感，营造温馨舒适的居住环境
79		静谧林语小区	“静谧”强调了住宅区的宁静与安详，“林语”则让人联想到树木间自然的声音，整体营造出一种远离尘嚣的居住环境。
80		清风别院	“清风”代表自然与纯净，寓意住宅区空气清新、环境宜人；“别院”则带有一种私密与宁静的意味，寓意居住区生活安静。

81	工贸物流区片区	璨星宸园	“璨星”指璀璨的星星，“宸园”则强调园林的尊贵与奢华，整体寓意住宅区如璀璨星辰般耀眼。
82		翠林公馆	“翠林”代表茂密的绿色森林，“公馆”则彰显尊贵与品质。
83		繁华静里	“繁华”体现了工贸物流区的商业繁荣景象，“静里”则指在这片繁华之中有一片宁静的居住之地，寓意着居住区的独特魅力。
84		福瑞佳苑	“福瑞”代表吉祥与幸福，“佳苑”则强调居住环境的优美。
85		观澜苑	“观澜”源于《孟子·尽心上》中的“观水有术，必观其澜”。原文寓意尽心知命，追本溯源，了解根本，获知行为方式，从而解决问题的一种所谓“君子志道”的思想。此处指居住区临水，可观水之波澜。
86		璟瑞府邸	“璟瑞”结合美玉与吉祥的意象，寓意美好与尊贵；“府第”则指古代官员或贵族的宅邸，强调尊贵与品质。整体传达出居住区既具文化底蕴又尊贵非凡的特点。
87		璟玉雅居	“璟玉”指美玉，象征纯洁与高贵；“雅居”则强调居住环境的优雅与舒适。整体给人一种清新脱俗、尊贵典雅的感觉。
88		贸悦华庭	“贸悦”寓意在工贸环境中也能感受到愉悦与满足，“华庭”则强调庭院的华丽与尊贵，整体传达出居住区的尊贵与舒适感。
89		睦和瑞景园	“睦和”强调邻里间的和睦相处，“瑞景”则指吉祥如意的景象，整体寓意着居住区内一片和谐吉祥的美好景象。
90		瑞业安澜居	“瑞业”寓意着繁荣兴旺的工商业，“安澜”指平静安宁的生活，整体传达出工贸物流区虽然繁忙但居住环境依然宁静安逸的信息。
91		瑞泽和悦坊	“瑞泽”指吉祥的恩泽，“和悦”则指和谐与愉悦，整体传达出居住区内充满吉祥与和谐的美好氛围。
92		润家怡邻苑	“润家”指家庭和谐美满，“怡邻”则指与邻居相处融洽愉快，整体营造出一种温馨和谐的居住环境。
93		润泽家园	“润泽”指水的滋养与恩泽，“家园”则强调归属与温馨。

94	工贸物流区片区	水岸华章小区	“水岸”体现水城特色，“华章”则指美好的篇章，寓意居住于此生活美好。
95		星辰悦府	将“星辰”的浩瀚与“悦府”的舒适结合，营造高端舒适的居住环境。
96		星光里	寓意住宅区如星辰般璀璨，居住其中如同生活在星光之中。
97		颐康新居	“颐”为保养之意，寓意此地气候宜人，居住在此使身心得到颐养，保持康健。
98		逸水云庭	“逸水”指闲适的水岸生活，“云庭”则寓意云端之上的庭院，充满诗意。
99		悦邻安澜居	“悦邻”指邻里和睦，“安澜”则指平静安宁的水面，寓意着居住区内生活平静、安宁且和谐。
100		竹影清风苑	“竹影”代表着竹林的幽静与清新，“清风”则带来凉爽与惬意，整体营造出一种清新脱俗的居住环境。
101	旅游度假区片区	翠湖逸苑	“翠湖”代表绿色的湖泊，体现生态之美，“逸苑”则寓意闲适安逸的居住环境。
102		翡翠绿洲小区	“翡翠”象征着翠绿与珍贵，“绿洲”则指生机勃勃的绿色地带，整体寓意居住区如同绿洲一般，充满生机与活力。
103		枫林晚晴居	“枫林”描绘出秋日枫叶的绚烂景象，“晚晴”则指傍晚时分的晴朗天气，整体寓意居住环境的优美与宁静。
104		翰风宸居	“翰风”指书法的风格或文化的风气，强调文化底蕴；“宸居”指帝王般的尊贵居所。整体寓意居住区内文化氛围浓厚，尊贵非凡。
105		翰林雅居	“翰林”象征文化底蕴深厚，“雅筑”则指高雅的建筑群落。
106		翰墨书香小区	直接体现文化气息，适合注重教育与文化氛围的社区。
107		荷风清苑	聊城荷花盛开，以“荷风”展现自然之美，“清苑”则指清新雅致的居所。
108		荷香悦色府	“荷香”指荷花的香气，清新宜人，“悦色”则强调居住环境的愉悦与美好，整体寓意居住区的优雅与舒适。
109		琉璃月影居	“琉璃”是一种色彩斑斓、晶莹剔透的材质，“月影”则指月光下的影子，整体给人一种梦幻而神秘的感觉。

110	旅游度假区片区	绿城水岸里	结合“绿色生态”与“水岸风光”，展现宜居环境。
111		梅香静谧园	“梅香”指梅花的香气，高洁而清雅，“静谧”则强调居住环境的宁静与安详，整体营造出一种超脱尘世的氛围。
112		名人雅筑小区	直接体现弘扬名人文化的特色，同时“雅筑”强调建筑的高雅与品质。
113		名士华庭	弘扬名人文化，同时“华庭”强调庭院的华丽与尊贵。
114		水韵天成小区	“水韵”体现聊城作为水城的特色，“天成”则强调自然与建筑的和谐。
115		松月禅心居	“松月”联想到松树与月亮，寓意坚韧与高洁，“禅心”则代表内心的平静与超脱，整体传达出居住区的宁静与雅致。
116		桃溪雅筑小区	“桃溪”联想到桃花盛开的溪流，充满自然之美与诗意；“雅筑”则强调建筑的雅致与品质，整体给人一种宁静美好的感觉。
117		梧桐语岸居	“梧桐”在中国文化中常被视为吉祥之树，寓意高贵与美好，“语岸”则指水岸旁的低语声，整体给人一种宁静而温馨的感觉。
118		溪畔云起小区	“溪畔”指溪流之旁，宁静而美好，“云起”则寓意着变化与希望，整体给人一种自然与和谐的感受。
119		悦湖公馆	“悦湖”表达对湖畔美景的喜爱，“公馆”则彰显其高端定位。
120		云锦天章小区	“云锦”寓意美好如织锦，“天章”则强调自然与人工的完美结合，整体传达出居住区的高端与精致。

注：可根据新建城住宅区实际类型与规模，对表格中“预留名称”列的地名通名进行调整使用。

附表 18

聊城市主城区现状水系名称一览表

序号	现状名称	走向	类型
1	徒骇河	西南—东北	河流
2	班滑河	西北—东南	河流
4	二千渠	南北	河流
5	十八里沟	南北	河流
6	城源河	南北	河流
7	西环河	南北	河流
8	西新河	南北	河流
9	南水北调东线工程聊城段	南北	河流
10	聊阳河	南北	河流
11	小运河	南北	河流
12	聊位河	南北	河流
13	顾滑河	南北	河流
14	孙堂干渠	南北	河流
15	华山河	南北	河流
16	四新河	南北	河流
17	小湄河	南北	河流

18	青周渠	南北	河流
19	新水河	南北	河流
20	申李东沟	东西	河流
21	申李南沟	东西	河流
22	乔黄北沟	东西	河流
23	钱庄南沟	东西	河流
24	苏南沟	东西	河流
25	前田河	东西	河流
26	济聊河	东西	河流
27	聊堂河	东西	河流
28	西关河	东西	河流
29	北环河	东西	河流
30	南环河	东西	河流
31	湖南河	东西	河流
32	西王干渠	东西	河流
33	松桂河	东西	河流
34	张各引水渠	东西	河流
35	崔官屯支渠	东西	河流
36	顾北支渠	东西	河流
37	双力河	东西	河流

38	青年渠	东西	河流
39	东八支渠	东西	河流
40	东昌湖	-	湖泊
41	望岳湖	-	湖泊
42	九州洼	-	湖泊
43	莲湖	-	湖泊

附表 19

聊城市主城区水系预留地名一览表

序号	适用片区	预留名称	地名释义
1	老城区片区	昌澜河	该片区位于东昌府区中心区，以“昌”为主采词命名，“昌澜”寓意河流带给聊城老城区源源不断的活力与繁荣。
2		昌翠河	以“昌”为主采词命名，“昌翠”结合了昌盛与翠绿，暗示着河流沿岸绿意盎然，生机勃勃，为老城区增添自然之美。
3		昌泽渠	以“昌”为主采词命名，“昌泽”意指广布恩泽，如河流般滋养万物，强调河流对老城区生态和居民生活的重要贡献。
4		昌润河	以“昌”为主采词命名，“昌润”寓意河流滋养万物，为聊城老城区带来活力。
5		昌乐河	以“昌”为主采词命名，“昌乐”寓意河流的岸边充满了欢乐与昌盛的气息，是聊城老城区居民休闲娱乐的好去处。
6	高铁新城片区	清源河	该片区为聊城古文化的发源地，为“城之源”，以“源”为主采词命名，“清源”寓意河流的清澈纯净。
7		智源河	以“源”为主采词命名，“智源”寓意河流如同智慧的源泉，为高铁新区注入创新与发展的活力。
8		畅源河	以“源”为主采词命名，“畅源”强调河流的畅通无阻，也寓意新区发展顺畅无阻。
9		碧源河	以“源”为主采词命名，“碧源”强调河流的碧绿清澈，与高铁新区的自然环境相协调。
10		熙源河	以“源”为主采词命名，“熙”字寓意光明、繁荣，象征新区在河流的滋养下充满生机与活力。
11	开发区高新区片区	建新河	该片区为产城新区，以“新”字为主采词命名，“建”字代表建设、创建，与“新”结合，寓意河流见证并伴随着新区的建设与发展。
12		立新河	以“新”字为主采词命名，“立新”寓意河流在新区环境中独树一帜，以其独特的自然景观和生态价值，为片区增添了新的活力与亮点。

13	开发区高新区片区	迎新河	以“新”字为主采词命名，“迎”字寓意欢迎、迎接，与“新”相连，表明河流以开放包容的姿态迎接每一位访客和新居民。
14		永新河	以“新”字为主采词命名，“永”字代表永远、长久，与“新”结合，表达了河流将永远保持其新颖、活力的特质，寓意新区的发展将持续不断，永葆青春。
15		日新河	以“新”字为主采词命名，“日新”取自《礼记·大学》中的“苟日新，日日新，又日新”，寓意河流如同一位永不停歇的探索者，每天都在以新的面貌、新的姿态展现在人们面前。
16	凤凰工业园片区	凤鸣河	凤凰工业园片区河流以“凤”为主采词命名，“凤鸣”取自“凤鸣朝阳”，寓意聊城未来如凤凰般展翅高飞，溪水潺潺象征生机与活力。
17		凤翔河	以“凤”为主采词命名，“凤翔”寓意河流如凤凰自由翱翔般流淌，象征着工业园区内的企业和经济腾飞而起，向着更辉煌的未来进发。
18		凤瑞河	以“凤”为主采词命名，“凤瑞”寓意河流带来吉祥如意和好运，象征着工业园区发展顺利，企业兴旺发达。
19		凤泉河	以“凤”为主采词命名，强调河流源自清泉，水质清澈纯净，如同凤凰饮用的甘泉。
20		风华渠	以“凤”为主采词命名，寓意河流汇聚成渠，展现出凤凰般的华丽与繁荣。
21	工贸物流区片区	通济河	物流区河流以“通”为主采词命名，取“通”字为通达、顺畅之意，结合“济”字，寓意此河流为片区带来繁荣与活力，促进经济流通与发展。
22		通惠河	以“通”为主采词命名，“通”代表畅通无阻，“惠”则寓意恩惠、惠及，寓意河流如同惠泽大地的甘霖，为沿岸居民带来便利与福祉。
23		通远河	以“通”为主采词命名，结合“远”的广阔、深远，象征河流连通远方，寓意片区发展具有远大前景，同时寄托对未来无限可能的期许。
24		通金河	以“通”为主采词命名，“金”则常用来象征财富与价值，寓意河流如同黄金水道，为片区带来财富与繁荣。
25		通水河	以“通”为主采词命名，直接与“水”结合命名，简洁明了，既体现了河流的本质属性——水，又强调了其流通不息的特性，寓意着生命之源的源源不断与生生不息。

26	旅游度假区片区	钟秀河	该片区为旅游度假区，以“秀”为主采词命名，“钟”字在这里有汇聚、集中的意思，与“秀”字结合，寓意此河流汇聚了众多秀美之景，是自然之美的集中体现。
27		玉秀河	以“秀”为主采词命名，“玉”字常用来比喻美好和珍贵，与“秀”字结合，形象地描绘了如同美玉般清澈、纯净且景色秀美的河流景色。
28		岳秀河	以“秀”为主采词命名，“岳”指代望岳湖，寓意湖光山色交相辉映，景色秀美迷人。
29		英秀河	以“秀”为主采词命名，“英”字有杰出、优秀之意，与“秀”字结合，寓意河流及其周边不仅自然秀美，还蕴含着一种积极向上的精神风貌，给人以奋发向前的力量感。
30		明秀河	以“秀”为主采词命名，“明”字代表光明、清澈，与“秀”字搭配，寓意河流水质清澈透明，景色明媚而秀美，给人以清新脱俗之感。

注：可根据新建水系实际类型与规模，对表格中“预留名称”列的地名通名进行调整使用。

附表 20

聊城市主城区首批地名保护名录

序号	保护地名	类别	位置
1	东昌府区	古县	聊城市城区内
2	光岳楼	古建筑	聊城古城中心
3	山陕会馆	古建筑	聊城市古运河西
4	护国隆兴寺	古建筑	聊城市小礼拜寺街西
5	隆兴寺铁塔	古建筑	聊城市小礼拜寺街东
6	海源阁	古建筑	聊城市万寿观街路北
7	傅氏祠堂	古建筑	聊城市东关街路北
8	聊城文庙	古建筑	聊城市道署东街北
9	聊城县署	古建筑	聊城市楼西大街北
10	卫仓	古建筑	聊城市楼东大街北
11	七贤祠	古建筑	聊城市楼西大街北
12	万寿观	古建筑	聊城市观前街北
13	聊古庙遗址	古遗址	聊城市闫寺镇申李庄东
14	堽均店遗址	古遗址	聊城市蒋官屯街道堽均店村
15	聊城古城墙遗址	古遗址	聊城市古城西北角
16	傅氏家族墓	古墓葬	聊城市湖西街道傅家坟社区

17	闸北古槐	古树名木	聊城市东关街闸口桥北
18	王口古槐	古树名木	聊城市东昌西路王口桥南
19	东昌湖	水系	聊城市主城区中心
20	望岳湖	水系	聊城市主城区南部
21	古运河	水系	-
22	徒骇河	水系	-
23	北城墙路	道路	聊城市古城范围内
24	南城墙路	道路	聊城市古城范围内
25	东城墙路	道路	聊城市古城范围内
26	西城墙路	道路	聊城市古城范围内
27	北顺城街	道路	聊城市古城范围内
28	南顺城街	道路	聊城市古城范围内
29	东顺城街	道路	聊城市古城范围内
30	西顺城街	道路	聊城市古城范围内
31	道署前街	道路	聊城市古城范围内
32	道署西街	道路	聊城市古城范围内
33	道署东街	道路	聊城市古城范围内
34	井胡同	道路	聊城市古城范围内
35	老树胡同	道路	聊城市古城范围内
36	柳树园街	道路	聊城市古城范围内

37	辘轳把胡同	道路	聊城市古城范围内
38	磨盘胡同	道路	聊城市古城范围内
39	牛家胡同	道路	聊城市古城范围内
40	牛角街	道路	聊城市古城范围内
41	平阳胡同	道路	聊城市古城范围内
42	昭勇街	道路	聊城市古城范围内
43	司马街	道路	聊城市古城范围内
44	万寿宫街	道路	聊城市古城范围内
45	县衙胡同	道路	聊城市古城范围内
46	相府东巷	道路	聊城市古城范围内
47	新华园胡同	道路	聊城市古城范围内
48	影壁胡同	道路	聊城市古城范围内
49	朱府街	道路	聊城市古城范围内
50	后王园街	道路	聊城市古城范围内
51	龙王庙街	道路	聊城市古城范围内
52	相府街	道路	聊城市古城范围内
53	鸳鸯胡同	道路	聊城市古城范围内
54	十县胡同	道路	聊城市古城范围内
55	袁宅街	道路	聊城市古城范围内
56	东白衣堂街	道路	聊城市古城范围内

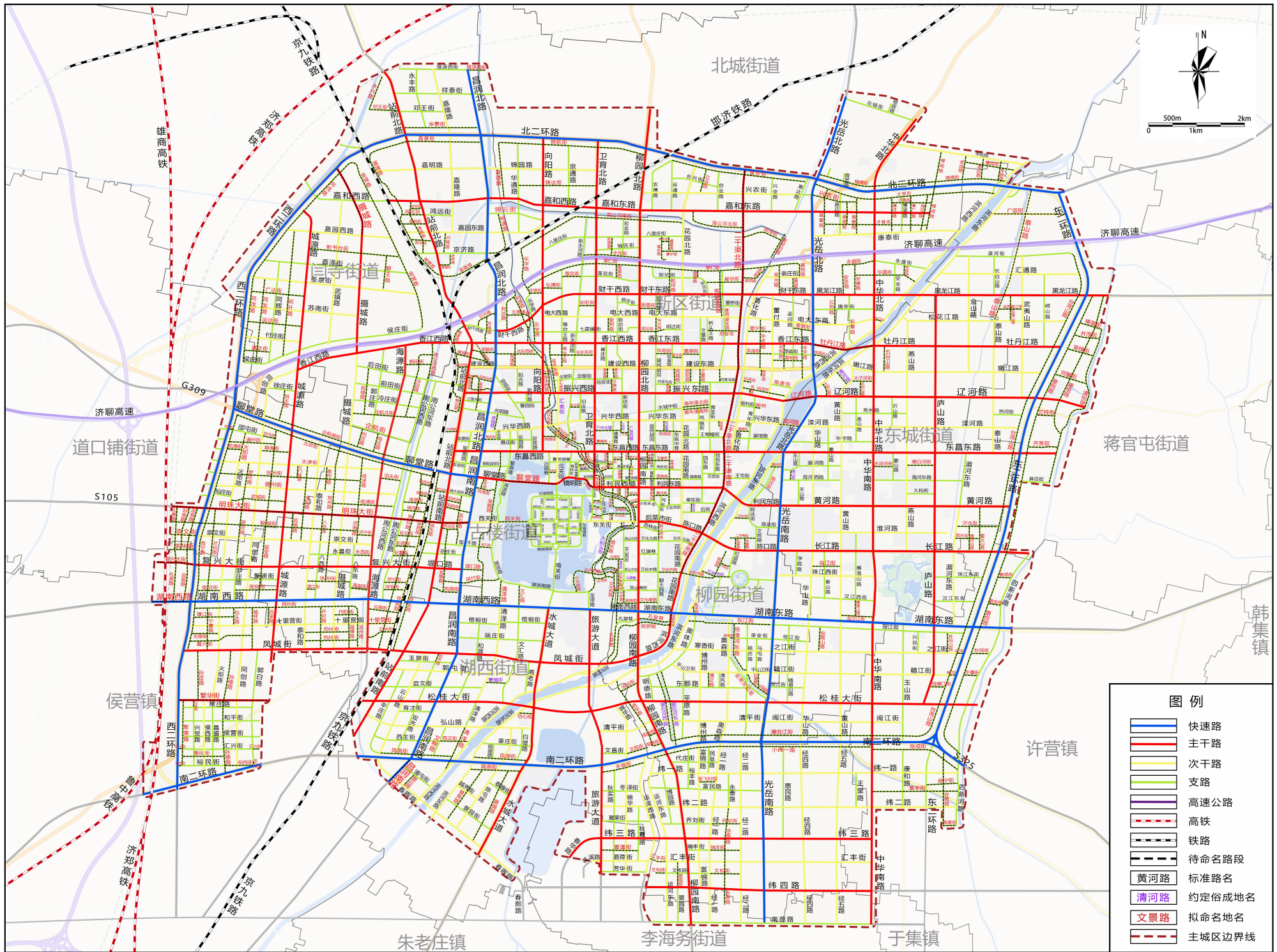
57	马宅街	道路	聊城市古城范围内
58	穿心店街	道路	聊城市古城范围内
59	观胡同	道路	聊城市古城范围内
60	孙家胡同	道路	聊城市古城范围内
61	殷家园子街	道路	聊城市古城范围内
62	西花园街	道路	聊城市古城范围内
63	郭家胡同	道路	聊城市古城范围内
64	二十里铺街	道路	聊城市古城范围内
65	老粮库街	道路	聊城市古城范围内
66	观后街	道路	聊城市古城范围内
67	考院胡同	道路	聊城市古城范围内
68	文明街	道路	聊城市古城范围内
69	凤凰唢胡同	道路	聊城市古城范围内
70	西顾家胡同	道路	聊城市古城范围内
71	火神庙胡同	道路	聊城市古城范围内
72	卫仓街	道路	聊城市古城范围内
73	东顾家胡同	道路	聊城市古城范围内
74	缸园子街	道路	聊城市古城范围内
75	安乐巷	道路	聊城市古城范围内
76	南步云阁街	道路	聊城市古城范围内

77	馆驿口街	道路	聊城市古城范围内
78	仁义胡同	道路	聊城市古城范围内
79	红星街	道路	聊城市古城范围内
80	城隍庙街	道路	聊城市古城范围内
81	楼西大街	道路	聊城市古城范围内
82	楼东大街	道路	聊城市古城范围内
83	楼北大街	道路	聊城市古城范围内
84	楼南大街	道路	聊城市古城范围内
85	蔡家胡同	道路	聊城市古城范围内
86	状元街	道路	聊城市古城范围内
87	二府街	道路	聊城市古城范围内
88	西白衣堂街	道路	聊城市古城范围内
89	观前街	道路	聊城市古城范围内
90	叶家园子街	道路	聊城市古城范围内
91	考院街	道路	聊城市古城范围内
92	南顾家胡同	道路	聊城市古城范围内
93	关帝庙街	道路	聊城市古城范围内
94	老火神庙街	道路	聊城市古城范围内
95	古棚街	道路	聊城市古城范围内
96	西口南街	道路	聊城市古城范围内

97	安宅街	道路	聊城市古城范围内
98	流水沟街	道路	聊城市古城范围内
99	东口北街	道路	聊城市古城范围内
100	东口南街	道路	聊城市古城范围内
101	小太平街	道路	聊城市古城范围内
102	药王庙街	道路	聊城市古城东部
103	礼拜寺街	道路	聊城市古城东部
104	小礼拜寺街	道路	聊城市古城东部
105	米市街	道路	聊城市古城东部
106	羊使君街	道路	聊城市古城东部
107	城源路	道路	聊城市主城区西北部
108	摄城路	道路	聊城市主城区西北部
109	射书台街	道路	聊城市主城区西北部
110	聊王路	道路	聊城市主城区西北部
111	平山卫街	道路	聊城市主城区东南部
112	博州路	道路	聊城市主城区东南部
113	平原路	道路	聊城市主城区东南部
114	东郡街	道路	聊城市主城区东南部

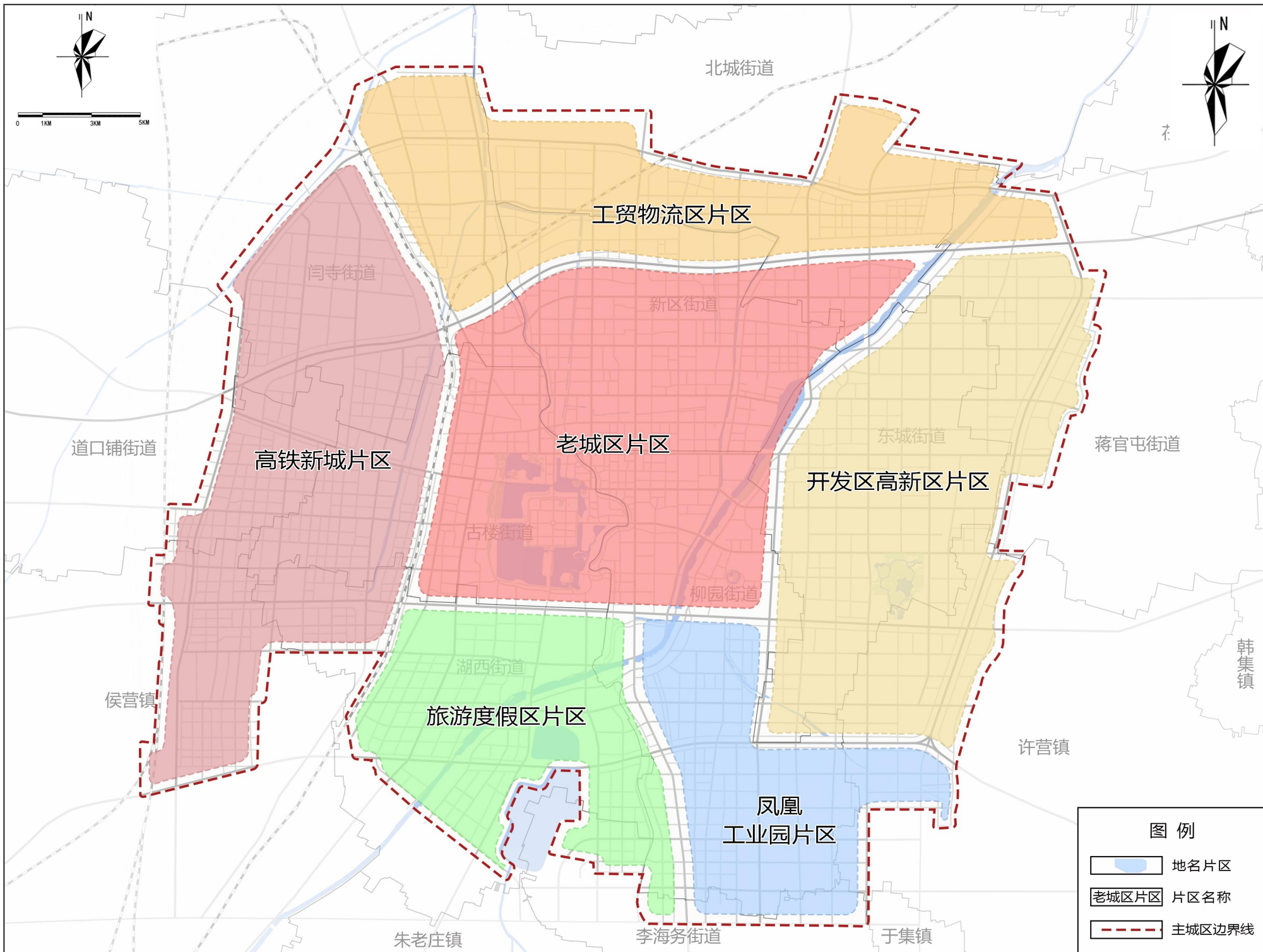
聊城市主城区地名总体规划(2021-2035年)

道路命名规划方案图



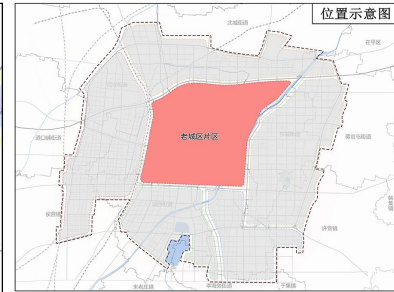
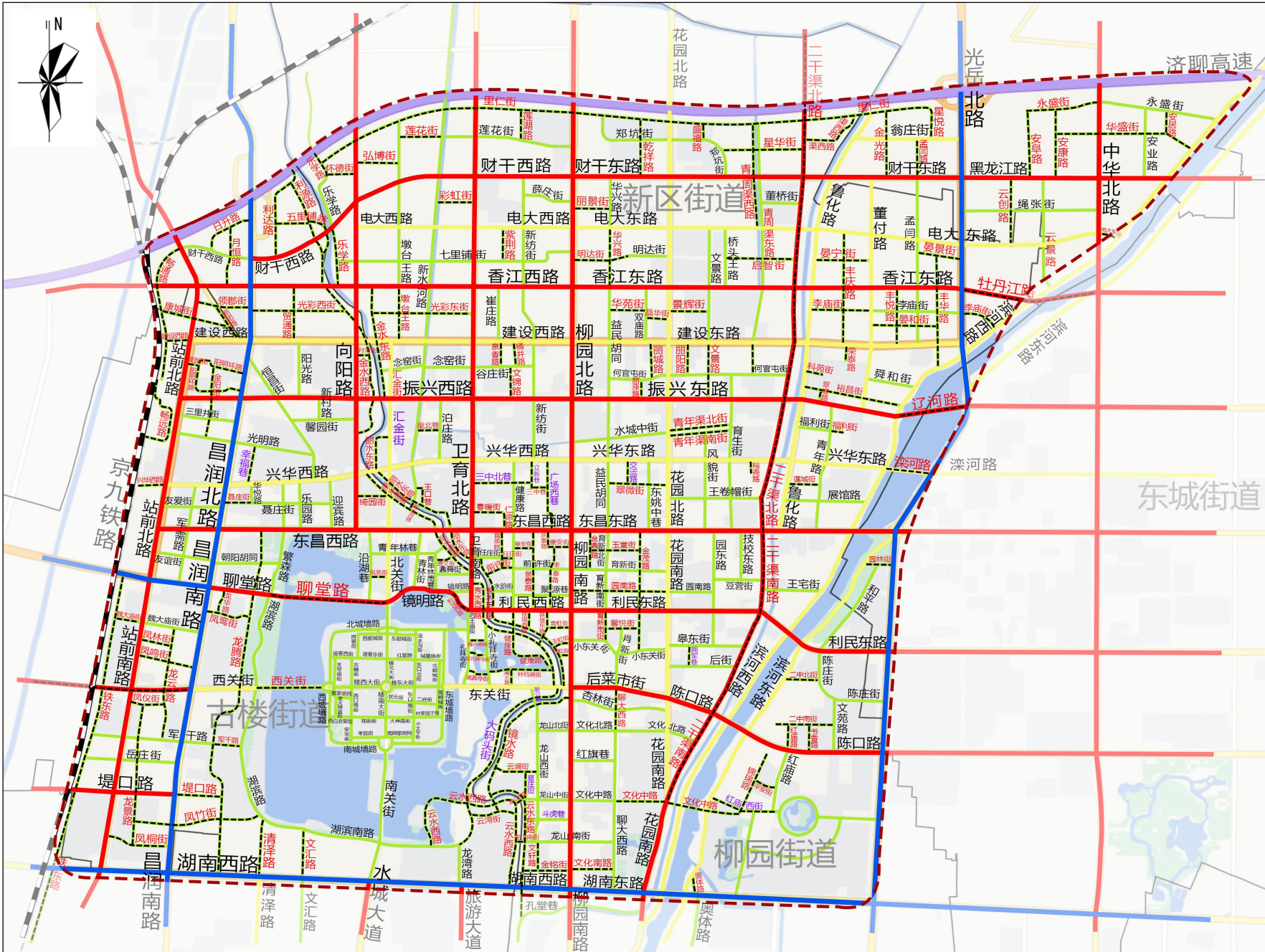
聊城市主城区地名总体规划(2021-2035年)

地名片区划分图



聊城市主城区地名总体规划(2021-2035年)

老城区片区道路规划图



规划范围:

北至济广高速,南至湖南东路、湖南西路,东至徒骇河、光岳南路,西至京九铁路。待命名道路130条。

命名指引:

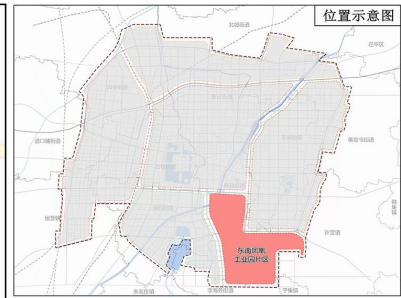
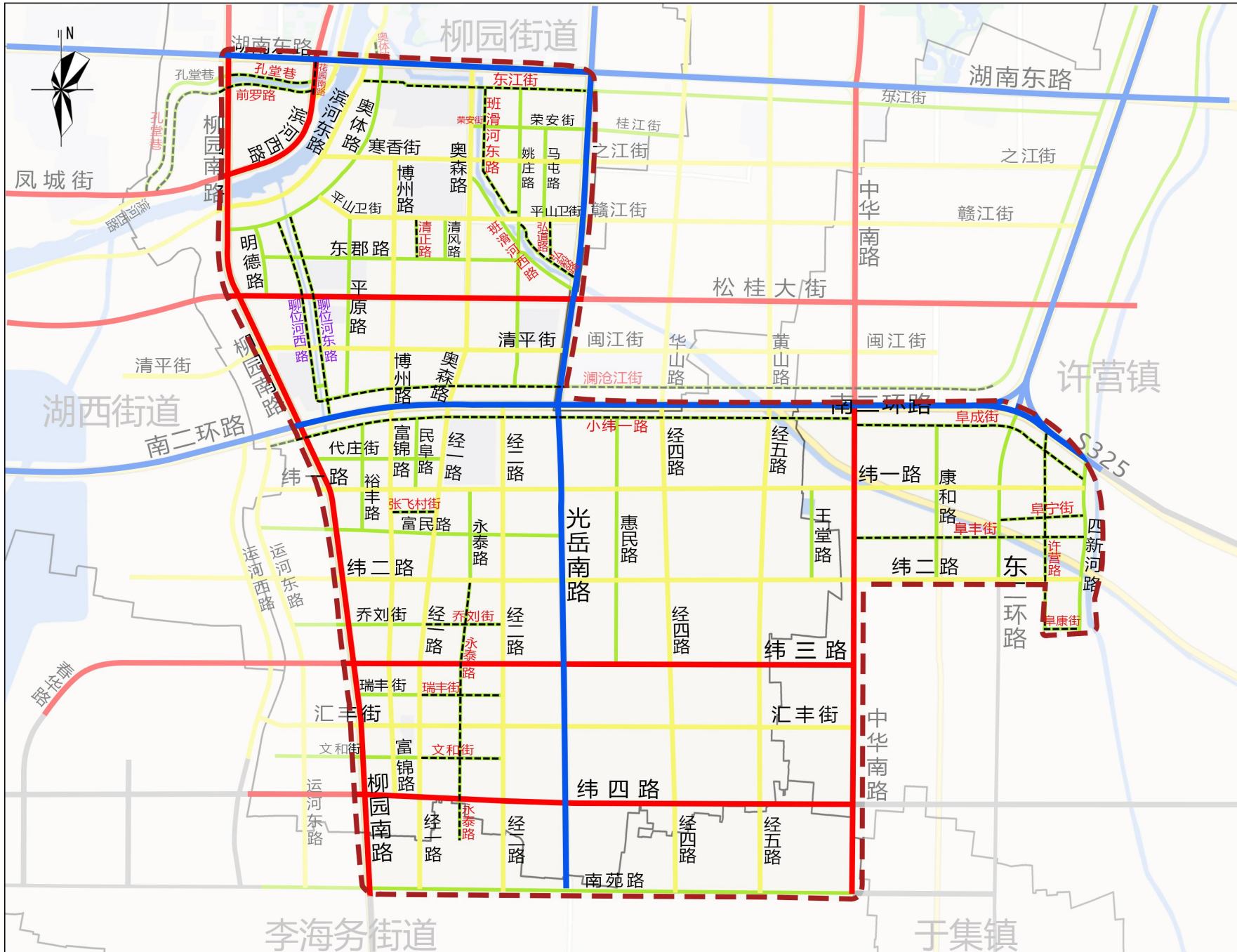
老城区片区作为中心区域、城市主会客厅,是城市文化精粹所在。命名方案以运河两岸和东昌湖畔为载体,重点体现“水城”文化、“龙凤”中华文化,部分以体现指位性、吉祥嘉言命名。如秀水东路/西路、丽水东路/西路、龙腾路、龙景路、凤竹街、凤桐街等。

图例

- | | |
|------|------------|
| 快速路 | 待命名路段 |
| 主干路 | 红旗巷 标准路名 |
| 次干路 | 拥军巷 约定俗成路名 |
| 支路 | 云湾街 拟命名地名 |
| 铁路 | 主城区边界线 |
| 高速公路 | |

聊城市主城区地名总体规划(2021-2035年)

凤凰工业园片区道路规划图



规划范围:

北至湖南东路，南至南苑路，东至四新河、中华南路，西至柳园南路。待命名道路13条。

命名指引:

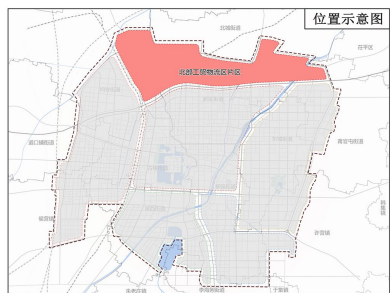
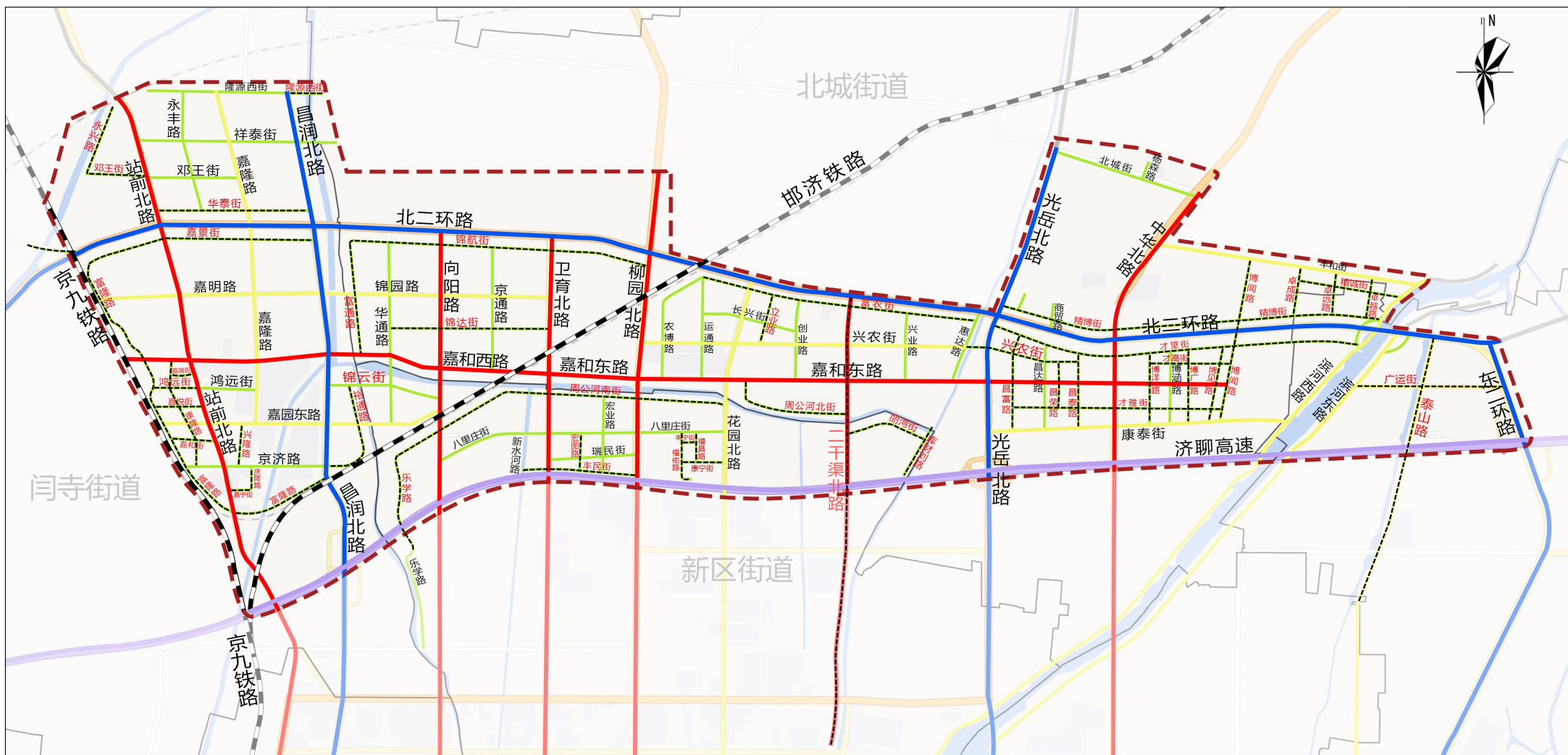
凤凰工业园片区作为区行政中心和许营镇驻地，命名方案以延续现状道路命名规律、打造体系化命名为主，部分以体现指位性、吉祥嘉言命名。如阜丰街、阜宁街、阜成街等。

图例

- 快速路
- 主干路
- 次干路
- 支路
- 主城区边界线
- 待命名路段
- 博园路 标准路名
- 聊位河东路 约定俗成路名
- 许营路 拟命名地名

聊城市主城区地名总体规划(2021-2035年)

工贸物流区片区道路规划图



规划范围:

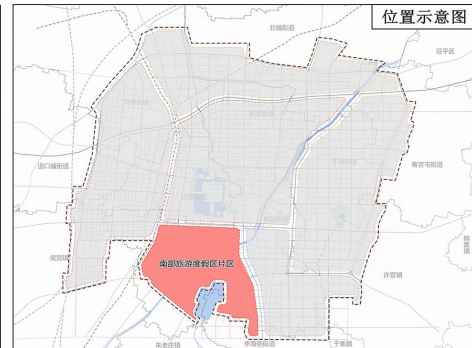
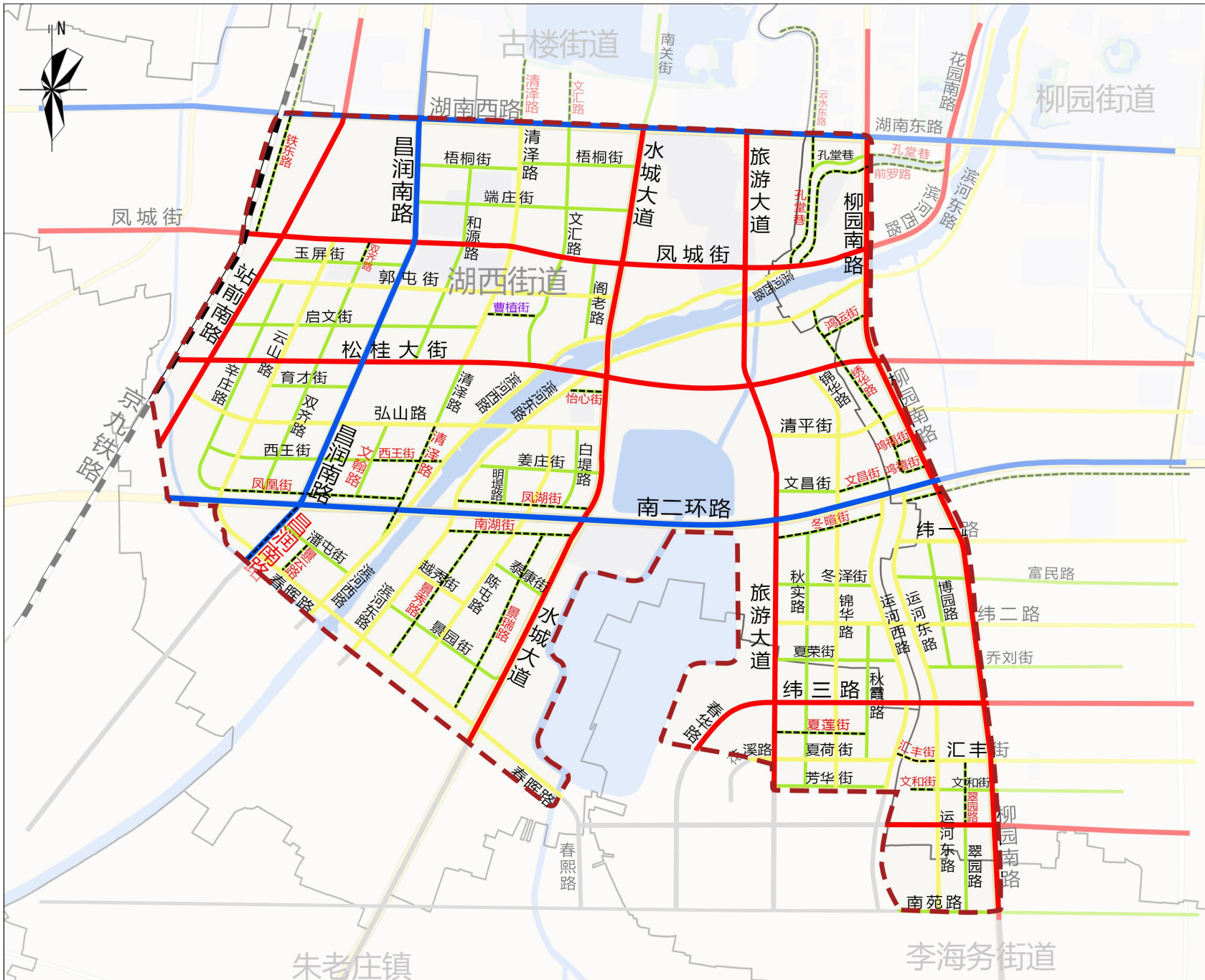
北至中心城区边界线, 南至济聊高速, 东至东二环路, 西至京九铁路。待命名道路43条。

命名指引:

工贸物流区片区作为集智能装备、仓储物流、农贸园区为一体的工贸物流园区, 命名方案以重点体现“现代工贸、流通天下”的规划定位为主, 部分以体现指位性、吉祥嘉言命名。如广运街、富通路、锦航街、锦达街等。

图例

	快速路		铁路
	主干路		待命名路段
	次干路		向阳路
	支路		广运街
	高速公路		主城区边界线



规划范围:

北至湖南西路, 南至春晖路、南苑路, 东至柳园南路, 西至京九铁路。待命名道路15条。

命名指引:

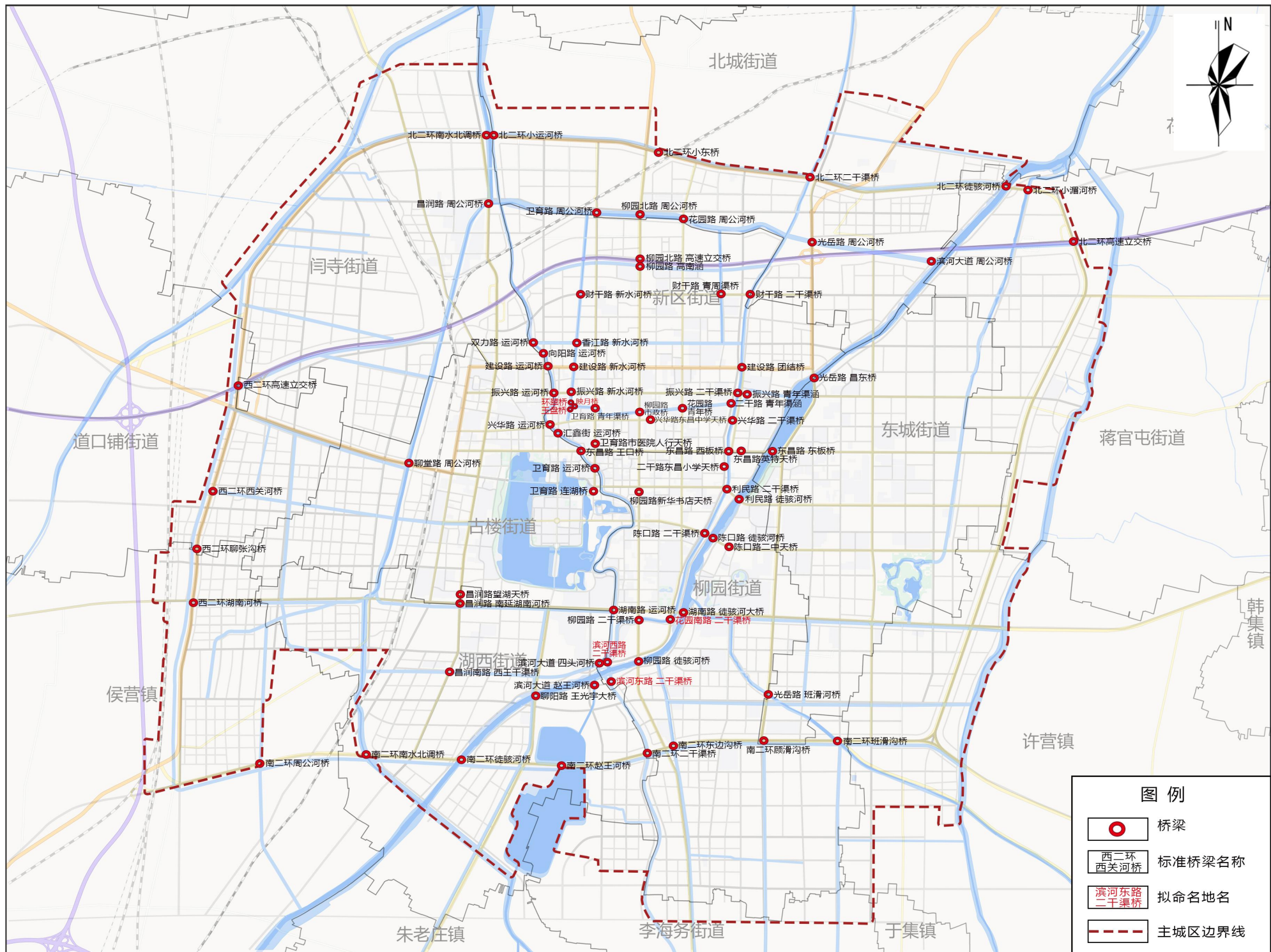
旅游度假区片区作为运河文化景观带的重要节点, 命名方案以体现城市复合休闲区和旅游度假区的功能定位为主, 以生态、绿色、滨水的地域特色进行命名。如凤湖街、景秀路、景云路等。

图例

- | | |
|------|------------|
| 快速路 | 待命名路段 |
| 主干路 | 博园路 标准路名 |
| 次干路 | 曹植街 约定俗成路名 |
| 支路 | 南湖街 拟命名地名 |
| 高速公路 | 主城区边界线 |
| 铁路 | |

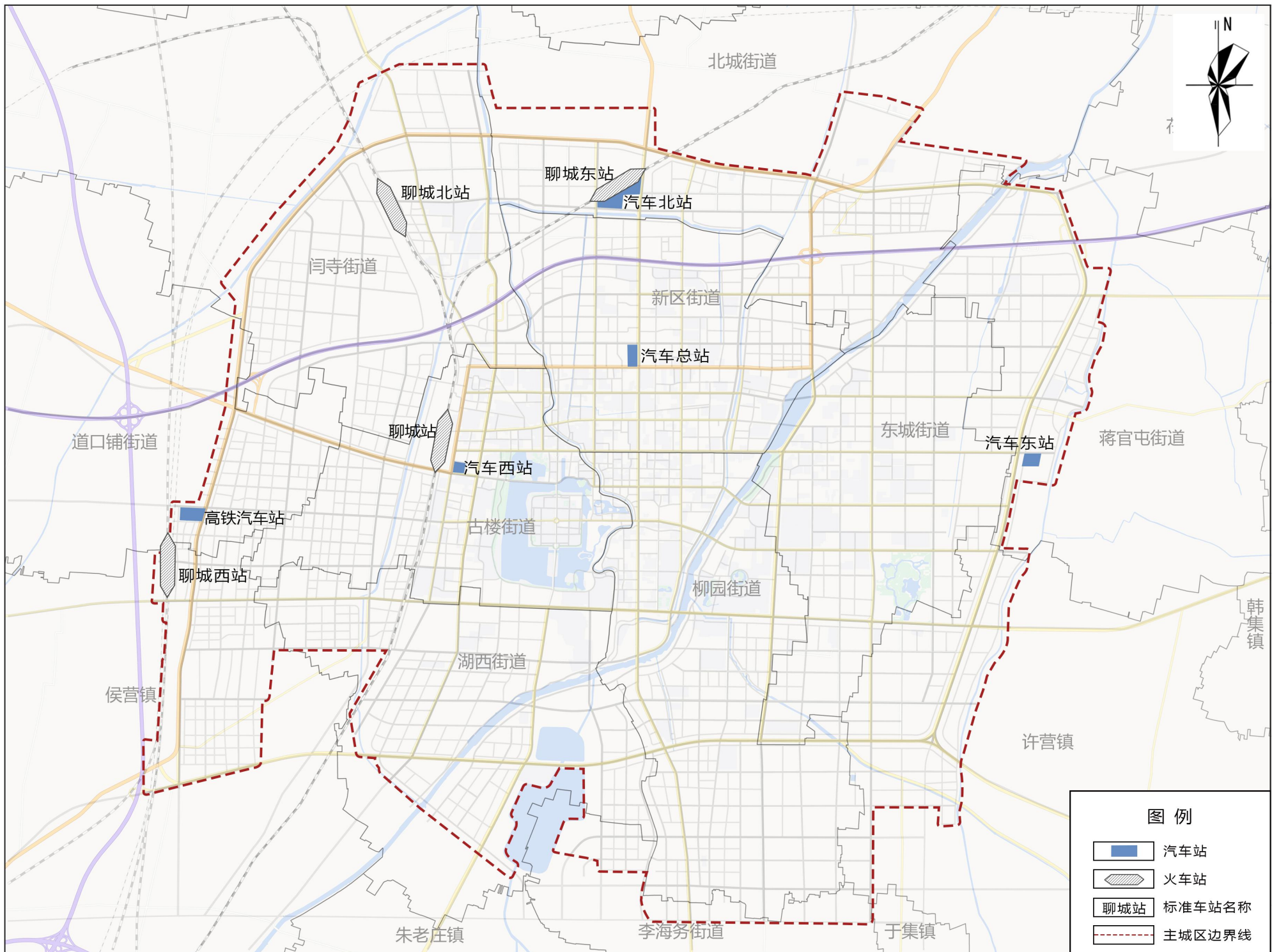
聊城市主城区地名总体规划(2021-2035年)

桥梁名称规划方案图



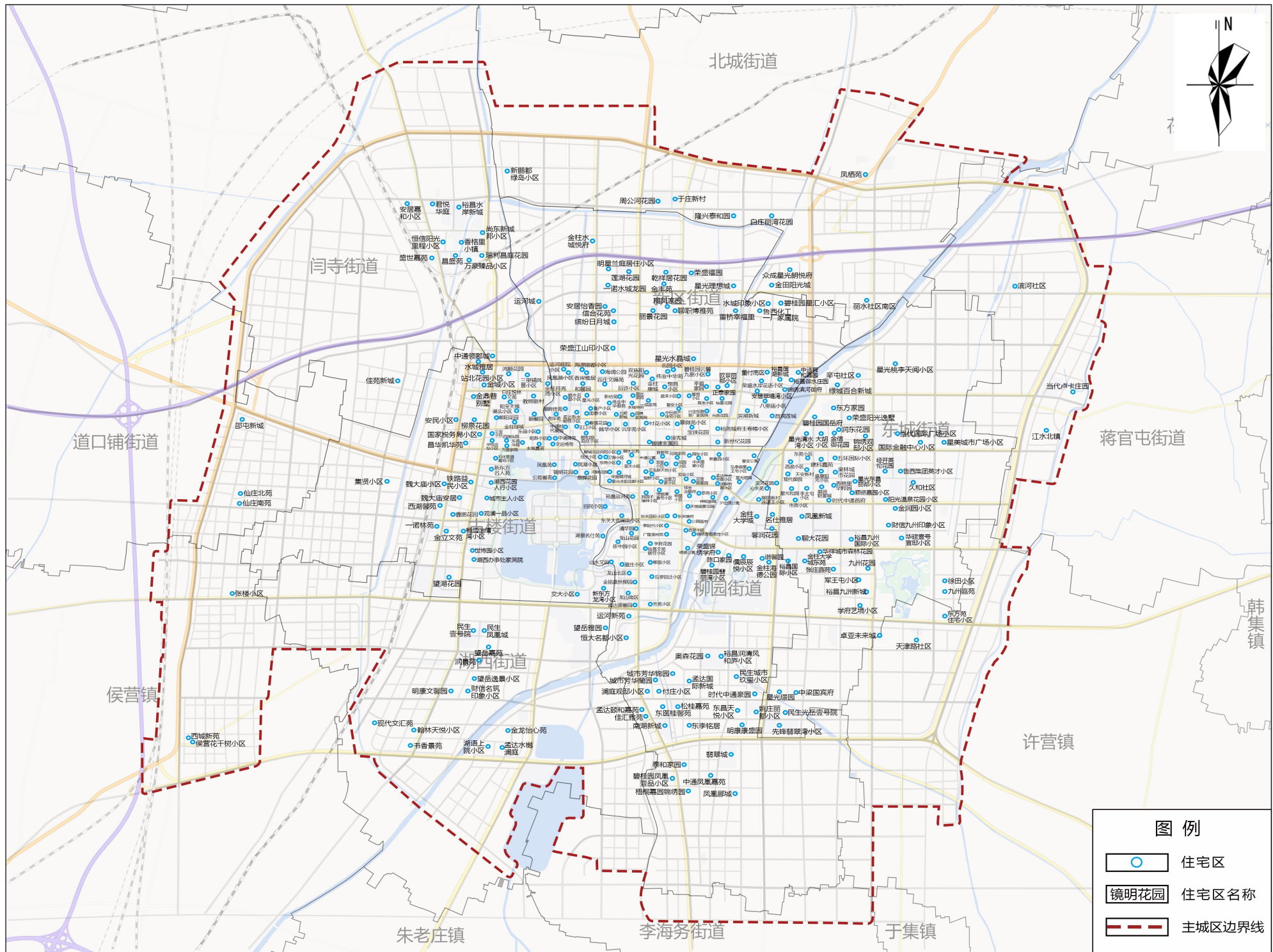
聊城市主城区地名总体规划(2021-2035年)

轨道交通车站名称规划方案图



聊城市主城区地名总体规划(2021-2035年)

住宅区名称规划方案图



聊城市主城区地名总体规划(2021-2035年)

水系名称规划方案图

